





GRUNDKARTEBETECKNINGAR

-  Bostadshus resp. uthus karterat efter huslivet.
-  Skärmtak
-  Rutnätspunkt
- 0:0 Fastighetsbeteckning
- GAMLA U-A Traktnamn
-  Befintligt träd





Grundkartan upprättad av stadsmättningsavdelning i februari 1989. Kompl. i augusti 1989.

Björn Malmros
Björn Malmros
Ingenjör

PLANBESTÄMMELSER


Följande gäller inom områden med nedanstående beteckningar. Där beteckning saknas gäller bestämmelsen inom hela planområdet. Endast angiven användning och utformning är tillåten.

GRÄNSBETECKNINGAR

-  Linje som visar detaljplanens omfattning, som på kartan ligger 3m utanför planområdet.
-  Användningsgräns
-  Egenskapsgräns
-  Gränser som utgår

ANVÄNDNING AV MARK




Kvartersmark

-  B Bostäder


UTNYTTJANDEGRAD

e_{10,0} Största bruttoarea i m² ovan mark.

BEGRÄNSNING AV MARKENS BEBYGGANDE

-  Marken får inte bebyggas
-  Marken får användas till uteplats och bebyggas med pergolor o.d.
-  Marken får endast bebyggas med uthus och garage.
- U Marken skall vara tillgänglig för underjordiska ledningar.
- X Marken skall vara tillgänglig för allmän gång- och cykeltrafik

MARKENS ANORDNANDE

- P1 Parkeringsplatser skall finnas
-  Utfart får inte anordnas. Tvärsträck markerar att förbudet upphör.

UTFORMNING

I,II Högsta antal våningar



STÖRNINGSSKYDD

Vall Bullervall skall anordnas till en höjd av 2m.

ADMINISTRATIVA BESTÄMMELSER

-Genomförandetiden är 10 år från den dagen planen vunnit laga kraft

ILLUSTRATIONER

-  Illustrationslinje
-  Illustrerat träd



Kopians likhet med originalet befygrar:

Carin Tideman
Carin Tideman

UPPLYSNINGAR

ANTAGANDEHANDLING

- består av:
- plankarta med bestämmelser
 - planbeskrivning
 - illustration
 - genomförandebeskrivning
 - grundkarta
 - fastighetsförteckning
 - samrådsredogörelse

GODKÄND AV BN FÖR SAMRÅD	1989-03-09
GODKÄND AV BN FÖR UTSTÄLLNING	1989-07-20
GODKÄND AV BN FÖR ANTAGANDE	1989-11-09
ANTAGEN AV KF	1990-04-23
LAGA KRAFT	1990-11-01

DETALJPLAN FÖR
Kv. NERMAN

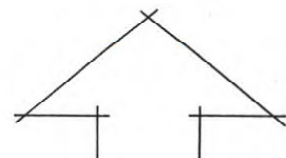
Dp 100P

GAMLA UPPSALA KOMMUNDEL, UPPSALA KOMMUN

UPPRÄTTAD I JULI 1989

Ingvar Blomster
Ingvar Blomster
Stadsarkitekt

Lena Steffner
Lena Steffner
Planarkitekt



SKALA 1:1000

0380-P90/73