

Handläggare
Pettersson Marie

Datum
2013-08-27

Diarienummer
KSN-2013-0657

Kommunstyrelsen

Namngivningsnämnden: Förslag till ändrade stadsdelsgränser

Förslag till beslut

Kommunstyrelsen föreslår kommunfullmäktige besluta

att fastställa de av namngivningsnämnden föreslagna stadsdelsgränserna.

Ärendet

Namngivningsnämnden har inkommit med förslag till nya stadsdelsgränser. Förslaget presenteras i en karta med nuvarande stadsdelsgränser och –namn där förändringarna markerats. **Bilaga.**

Förslaget skickades på remiss till Namnarkivet och Institutet för språk och folkminnen samt ställdes ut på biblioteken i Uppsala kommun. Inga synpunkter på förslaget inkom under remitteringen och utställningen.

Den stadsdelsindelning som förslaget berör har utgångspunkt i fastigheters trakttillhörighet. Syftet med ändringarna är att förtydliga stadsdelarnas gränser. De föreslagna ändringarna innebär att stadsdelarna bättre anpassas till de ändringar som skett i staden sedan stadsdelarnas gränser tidigare slogs fast, som exempelvis Bärbyleden och E4:ans nya sträckning. Ändringarna innebär även tydligare gränsdragningar mellan stadsdelarna där detta tidigare varit otydligt.

Förslaget till stadsdelar skiljer sig till viss del från de statistik- och planeringsområden, så kallade nyckelkodområden, som finns i Uppsala kommun. Många av områdena överensstämmer, och till dessa går det att få fram statistik över befolkningen. I områden där stadsdelarna skiljer sig från kommunens nyckelkodområden går det inte att få fram exakt statistik.

Att få stadsdelarna att överensstämma helt med kommunens nyckelkodområden är svårt då stadsdelsgränserna har en historisk förankring och är mer konstanta än nyckelkodområdena som kräver kontinuerliga uppdateringar och justeringar i takt med att staden växer. Traktindelningen av staden har en historisk förankring medan nyckelkodområdena i grunden är en funktionell uppdelning baserad bland annat på bebyggelsetyp.

Ekonomiska konsekvenser

Förslaget för inte med sig några ekonomiska konsekvenser.

Kommunledningskontoret

Joachim Danielsson
Stadsdirektör

Ulla Holmgren
Enhetschef

Handläggare
Örjan Mattsson

Datum
2013-04-16

Diarienummer
NGN-2012-0016

UPPSALA KOMMUNSTYRELSE	
Ink.	2013 -04- 22
Diarenr.	KSU-2013-067
Kommunfullmäktige	CO Aktbil. 1

Kommunfullmäktige

Förslag till ändrade stadsdelsgränser

Förslag till beslut

Namngivningsnämnden föreslår kommunfullmäktige besluta

att anta upprättat förslag till stadsdelsgränser.

Sammanfattning

Det finns ett stort behov av tydlig information om stadsdelarnas namn och gränser, såväl inom kommunens organisation som hos allmänhet, mäklare, massmedia osv. Med fastställda namn och gränser blir det möjligt att tydligare informera om vad som gäller, så att missförstånd och onödiga diskussioner kan undvikas.

För att komma tillrätta med oklarheter gällande stadsdelarnas namn och gränser har föreliggande förslag utarbetats. Förslaget presenteras i en karta innehållande befintliga stadsdelsgränser och -namn och med markerade förslag till ändringar och preciseringar.

Tidigare oklarheter beror dels på en ofullständighet ifråga om avgränsningar, dels på en ökande inaktualitet efterhand som staden vuxit och förändrats, t.ex. genom att trafikleder tillkommit. Stadsdelar bör ha avgränsning mot större trafikleder, liksom mot järnvägar och vattendrag.

Ändringarna är föranledda av byggandet av Bärbyleden 3 och ny sträckning av E4 samt av att ny bebyggelse tillkommit eller väntas tillkomma över stadsdelsgränser. I de fall en stadsdel saknat gräns har en sådan tillkommit, och i några fall har gränsen ändrats av andra orsaker.

Ärendet

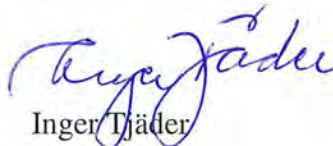
Ärendet har beretts i namngivningsnämnden. Vid nämndens sammanträde 23 maj 2012 beslutades att förslaget skulle remitteras och ställas ut. Då inga erinringar eller synpunkter kommit in under remiss- och utställningstid beslutade nämndens arbetsutskott vid sitt sammanträde 13 februari 2013 att förslaget skulle överlämnas till kommunfullmäktige för antagande.

Eftersom namngivning av bostadsområden – stadsdelar, tätorter och byar (mindre tätorter) – inte ingår i namngivningsnämndens ansvarsområde ska beslut om namnet tas av kommunfullmäktige.

Namngivningsnämnden



Anna-Karin Westerlund
Ordförande



Inger Tjäder
Sekreterare

Bilagor

Tjänsteskrivelse till namngivningsnämnden 1 maj 2012: Förslag till ändrade stadsdelsgränser
Utdrag ur protokoll fört vid namngivningsnämndens arbetsutskott den 13 februari 2013, § 5

Datum
2012-05-01Diarienummer
NGN-2012-0016

Namngivningsnämnden

Förslag till ändrade stadsdelsgränser

Förslag till beslut

att de föreslagna stadsdelsgränserna remitteras och ställs ut.

Sammanfattning

Kartan visar förslag till ändringar som föranleds av byggandet av Bärbyleden 3 och ny sträckning av E4, samt ändringar som föranleds av att ny bebyggelse tillkommit eller väntas tillkommer över stadsdelsgränser. I de fall en stadsdel saknat gräns har en sådan tillkommit, och i några fall har gränsen ändrats av andra orsaker.

Ärendet

För att komma tillrätta med oklarheter gällande stadsdelarnas namn och gränser har föreliggande förslag utarbetats. Förslaget presenteras i en karta innehållande befintliga stadsdelsgränser och –namn och med markerade förslag till ändringar och preciseringar.

Med fastställda namn och gränser kan onödiga missförstånd och diskussioner undvikas, och det möjliggör att proaktivt kunna informera om vilka namn och gränser som gäller.

Bakgrund

Stadsdelarnas namn och gränser är en återkommande fråga som aktualiseras i olika sammanhang. Det finns en stor efterfrågan av tydlig information om stadsdelarna, från allmänhet, mäklare, tidningar och andra.

Då stadsdelar ingår i fastighetsregistersystemet och är en del av adressen är det angeläget att gränser och namn är fastställda.

De nuvarande gränserna grundar sig på beslut i stadsfullmäktige 1968 om trakter och beslut i kommunfullmäktige 1982 om stadsdelar. Stadsdelarnas gränser finns också markerade i kartor från 1969, 1971 och 1986.

Okklarheterna beror dels på en ofullständighet ifråga om avgränsningar och dels på en ökande inaktualitet efterhand som staden vuxit och förändrats, t.ex. genom att trafikleder tillkommit. Stadsdelar bör ha avgränsning mot större trafikleder, liksom mot järnvägar och vattendrag.

Som en följd av dessa oklarheter har det inte gått att diskutera vilka gränser det är som gäller i de fall då stadsdelsgränser används eller redovisas i olika sammanhang, t.ex. ifråga om statistikområden eller i kartillustrationer i tidningar.

Preciseringar

- Med anledning av Bärbyleden ändras gränsen mellan Löten och Nyby.
- Nya E4:an påverkar gränsen för Gamla Uppsala, Nyby, Brillinge, Årsta och Fyrislund.
- De gränser som ändras på grund av ny bebyggelse är mellan
 - Sunnersta/Vårdsätra
 - Vårdsätra/Gottsunda
 - Valsätra/Pollacksbacken
 - Luthagen/Hällby
 - Luthagen/Libroback
 - Gränby/Brillinge
- Fyrislund föreslås utvidgas söderut och österut till gamla respektive nya E4:an.
- Kvarnbo föreslås utvidgas västerut.
- Stadsdelar som tidigare saknat gränser är Kungsgärdet, Nyby, Vilan, Nântuna, Sävja och Bergsbrunna.
- Gränsen mellan Kungsängen och Centrum följer Bangårdsgatan och går för närvarande genom gamla stationsbyggnaden men föreslås flyttas till ett läge söder om nya stationsbyggnaden.
- Gränsen mellan Boländerna och Fyrislund föreslås flyttas från Rapskatan till Tycho Hedéns väg (enligt äldre förslag).

Beslutsunderlag

Förslaget har utarbetats av Peter Medin (fd stadsingenjör) på kommunens lantmäterimyndighet. Namngivningsnämnden har informerats om historik och problematik vid nämndens sammanträden 2011-02-14 och 2012-01-18.

Örjan Mattsson
Utredare

SAMMANTRÄDESPROTOKOLL

Sammanträdesdatum: 2013-02-13

Plats och tid: Landsarkivet, von Kraemers allé, klockan 16:30-18:30

Ledamöter: Anna-Karin Westerlund (M), ordförande
Jan Ask (S), vice ordförande
Lena-Maria Jansson (C)
Maria Ohlsson (MP)

Ersättare:

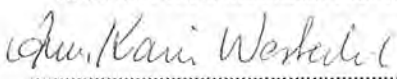
Tjänstemän: Åsa Nilsson Bjervner
Örjan Mattsson
Inger Tjäder, sekreterare

Utses att justera: Jan Ask (S)


Paragrafer: 1-9

Justeringens plats och tid: Kontoret för samhällsutveckling, Stationsgatan 12, den 27 februari 2013


Underskrifter:



 Anna-Karin Westerlund, ordförande



 Jan Ask, justerare



 Inger Tjäder, sekreterare

ANSLAG/BEVIS Protokoll är justerat

Organ: Namngivningsnämndens arbetsutskott


Datum: 13 februari 2013

Datum för
anslags uppsättande:Sista dag för överklagande:
Datum för anslags nedtagande:Förvaringsplats
för protokollet: Kontoret för samhällsutveckling, Stationsgatan 12

Underskrift:

Justerandes sign

Utdragsbestyrkande



SAMMANTRÄDESPROTOKOLL

Sammanträdesdatum: 2013-02-13

§ 5

**Förslag till ändrade stadsdelsgränser
NGN-2012-0016****Beslut**

Namngivningsnämndens arbetsutskott beslutar

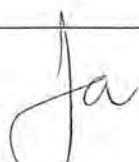
att anta de föreslagna stadsdelsgränserna och**att** därefter överlämna det antagna förslaget till kommunfullmäktige för beslut.**Sammanfattning**

De förslag till ändringar som föreslås föranleds dels av byggandet av Bärbyleden 3 och ny sträckning av E4, dels av att ny bebyggelse har tillkommit eller väntas tillkomma över stadsdelsgränser. I de fall en stadsdel saknat gräns har en sådan tillkommit och i några fall har gränsen ändrats av andra orsaker. Förslaget har remitterats och ställts ut. Institutet för språk och folkminnen har ställt sig positivt till förslaget. Inga andra synpunkter har inkommit.

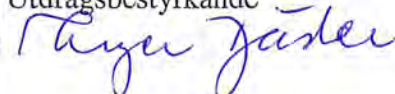
Beslutsunderlag

Kontorets skrivelse av den 1 maj 2012.

Justerandes sign

Utdragsbestyrkande



Stadsdelar i Uppsala
- förslag juni 2012

