
















GRANEBERGSSKOGEN



Teckenförklaring

- | | | |
|--|---|---|
|  Här är du |  Blå spåret 1,7 km |  Bebyggelse |
|  Information |  MTB cykelled 1,5 km |  Vatten |
|  Parkering |  Upplandsleden |  Öppen mark |
|  Badplats |  Gångväg |  Skog |
|  Hundbad |  Väg |  Höjdkurva, 1 meter |