

- GRUNDKARTEBETECKNINGAR**
- Fastighetsgränser m m
    - Traktgräns
    - Fastighetsgräns
  - Gränser enligt detaljpian
    - Kvartersgräns eller gräns sammanfallan
    - Kvartersgräns eller gräns i övriga fall
    - Egenskapsgräns
  - Byggnader
    - Bostadshus resp ut
    - Bostadshus resp ut
    - Skärmtak, transform
  - Övrigt
    - Staket
    - Häck
    - Dike
    - Ägostagsgräns
    - Ärarskog resp lövsko
    - Åker
    - Ängs-, hag- eller bet
    - Fornlämning, röjnings
    - raa 00
    - Finns med i riksantfi
  - Höjdförhållanden
    - Höjdkurvor
  - Ledningar
    - Elledning

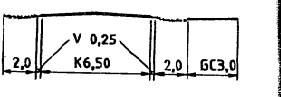
TRAKTNAMN: VANGSBY, VÄNGE-TÄBY  
0:0 Fastighetsbeteckning

UPPRÄTTAD AV KART- OCH MÄTNÄMNDEN  
KOMPL I FEBRUARI OCH OKTOBER  
*Arthur Eriksson*  
Arthur Eriksson  
Kartchef

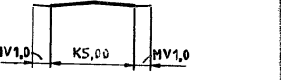
Kopians likhet med originalet betygar  
*Ljud Svindberg*  
Gerd Lindberg

03 Länsår Akt nr: 91 / 587

**GATUSEKTIONER**

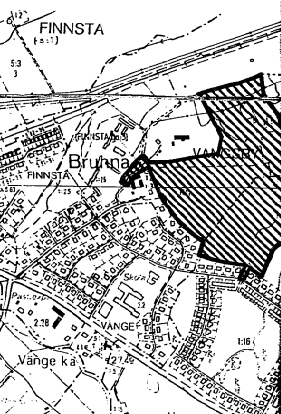


UPPSAMLINGSGATA VANGSBYVÄGEN FR

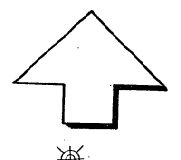
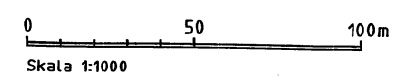


LOKALGATA

Skala 1:200 Mått i meter



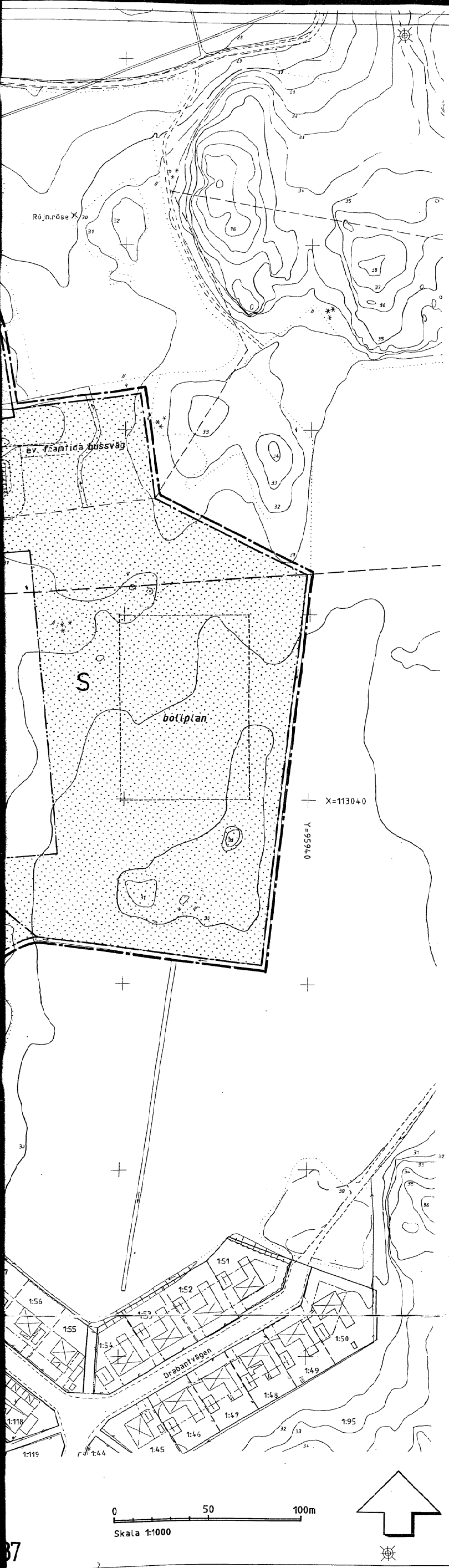
Översikt



91:587

RED 21X





**GRUNDKARTEBETECKNINGAR**

- Fastighetsgränser m m
  - Traktgränns
  - Fastighetsgränns
- Gränser enligt detaljplan
  - Kvartersgränns eller annan användningsgränns sammanfallande med fastighetsgränns
  - Kvartersgränns eller annan användningsgränns i övriga fall
  - Egenskapsgränns
- Byggnader
  - Bostadshus resp uthus karterat efter hustivet
  - Bostadshus resp uthus karterat efter takkulturen
  - Skärmtak, transformator
- Övrigt
  - Staket
  - Häck
  - Dike
  - Agostagsgränns
  - Barnskog resp lövskog
  - Aker
  - Ängs-, hag- eller betesmark
  - Fornlämning, röjningsröse
  - Finns med i riksantikvarieämbetets register
- Höjdförhållanden
  - Höjdkurvor
- Ledningar
  - Elledning

TRAKTNAMN: VANGSBY, VÄNGE-TÄBY OCH VÄNGE  
0:0 Fastighetsbeteckning

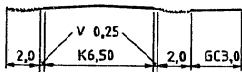
UPPRÄTTAD AV KART- OCH MÄTAVDELNINGEN I MAJ 1989  
KOMPL I FEBRUARI OCH OKTOBER 1990

*Arthur Eriksson*  
Arthur Eriksson  
Kartchef

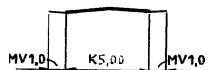
Kopians likhet med  
originalet betygat

*Lena Lindberg*  
Lena Lindberg  
Gerd Lindberg

**GATUSEKTIONER**

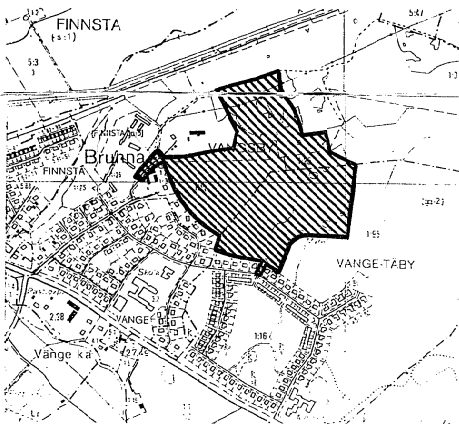


UPPSAMLINGSGATA VANGSBYVÄGEN FRÅN VÄSTER



LOKALGATA

Skala 1:200 Mått i meter



Översikt

Skala 1:10000

**PLANBESTÄMMELSER**

Följande gäller inom områden med nedanstående beteckningar. Där beteckning saknas gäller bestämmelsen inom hela planområdet. Endast angiven användning och utformning är tillåten.

**GRÄNSBETECKNINGAR**

- Linje belägen 3m utanför planområdet
- Tidigare fastställd användningsgränns
- Användningsgränns
- Egenskapsgränns
- Utgående gränns

**ANVÄNDNING AV MARK**

Allmänna platser

- UPPSAMLINGSGATA Uppsamlings trafik
- LOKALGATA Lokal trafik
- PARK Antagd park
- NATUR Naturområde
- GC-VÄG Gång- och cykelväg

**Kvartersmark**

- B Bostäder
- E Transformatorstation
- E1 Tryckstegningsstation
- S Skola
- S1 Förskola

**UTFORMNING AV ALLMÄNNA PLATSER**

- +0,0 Föreskriven höjd över nollplanet
- plantering Läplantering
- gc-väg Gång- och cykelväg

**UTNYTTJANDEGRAD**

- e10000 Största bruttoarea i m² ovan mark
- e2000 Största bruttoarea i m² per fastighet

**BEGRÄNSNINGAR AV MARKENS BEBYGGANDE**

- Marken får inte bebyggas
- Marken får endast bebyggas med uthus och garage
- u Marken skall vara tillgänglig för allmänna underjordiska ledningar

**MARKENS ANORDNANDE**

- n1 Vegetationens karaktär skall bibehållas
- lek Lekplats skall finnas

**PLACERING**

- P1 Huvudbyggnader skall placeras utefter förgårdslinjen mot lokalgatan
- P2 Garage får uppföras i gräns mot granntomt och skall ligga minst 6m från gatan

**UTFORMNING**

- II Föreskrivet antal våningar
- fril. Endast friliggande hus

**UTFÖRANDE**

- f1 Taket skall utföras med tegelfärgade takpannor

**ADMINISTRATIVA BESTÄMMELSER**

Genomförandetiden är 15 år från den dag planen vunnit laga kraft

**ILLUSTRATIONER**

- parkering Illustrationslinje
- Illustrationstext

**UPPLYSNINGAR**

- Planhandlingen består av:
  - plankarta med bestämmelser
  - planbeskrivning
  - genomförandebeskrivning
  - illustration

**ANTAGANDEHANDLING**

- består av:
  - planhandling
  - fastighetsförteckning
  - grundkarta
  - samrådsredogörelse

- GODKÄND AV BN FÖR SAMRÅD 90-05-22
- GODKÄND AV BN FÖR UTSTÄLLNING 90-09-27
- GODKÄND AV BN FÖR ANTAGANDE 90-12-20
- ANTAGEN AV KF 91-04-22
- LAGA KRAFT 91-10-17

**DETALJPLAN FÖR**

**VANGSBY**  
**BRUNNA**  
**UPPSALA KOMMUN**

**Dp 622**

UPPRÄTTAD I SEPTEMBER 1990  
Reviderad i december 1990

*Ingvar Blomster*  
Ingvar Blomster  
Stadsarkitekt

*Ejörn Ringström*  
Ejörn Ringström  
Planarkitekt

05 06 07 08 09 10 11 12 13 14 15 16 17 18 19 20 21 22 23 24 25 26 27 28 29 30