
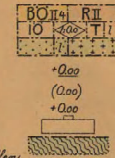


FÖRSLAG TILL STADSPLAN FÖR SÄTUNA GÄRDE OCH SOFIELUND I UPPSALA (F.D. SLAKTHUSOMRÅDET)




Bezeichnungen:

- +—+—+ Jurisdiktionsgränser.
- +—+—+ Stadsplanegränser.
- +—+—+ Förelagren gränser för byggnads-
kvartaler eller annat område.
- +—+—+ Förelagren gränser mellan om-
råden med olika stadsplane-
bestämmelser.
- +—+—+ Gällande gränser som föreslås utgå.
- +—+—+ Gällande gränser som föreslås bibehållas.
- +—+—+ Byggnadsgränser.

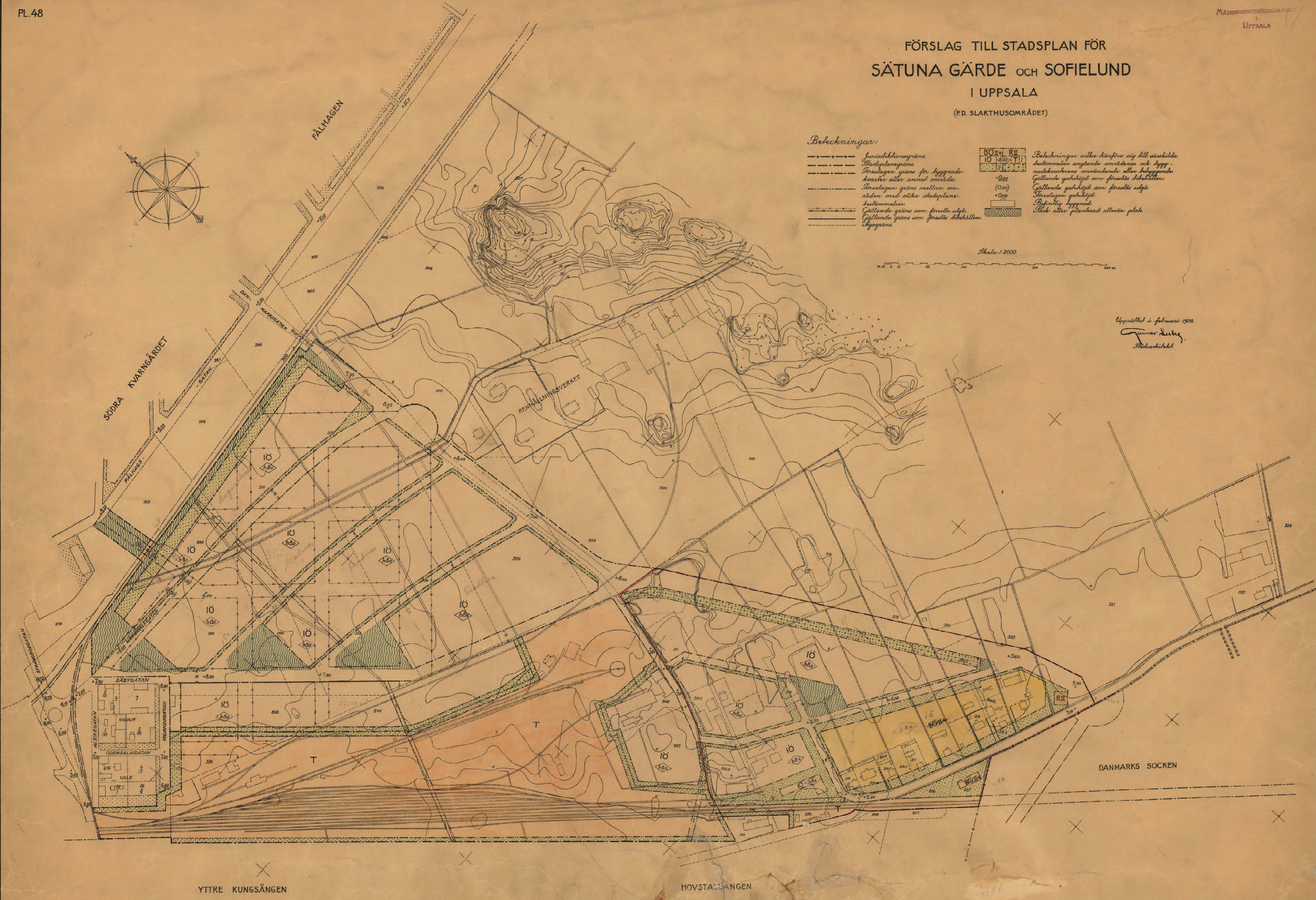


Bezeichnungen vilka hänföra sig till särskilda
bestämmelser angående användningen och bygg-
måttbestämmelserna användnings- eller byggnads-
gällande gathöjdhöjd som föreslås bibehållas.
Gällande gathöjdhöjd som föreslås utgå.
Förelagren gathöjdhöjd.
Befintlig byggnad.
Park eller planterad allmän plats.

Skala: 1:2000



Upprättad i februari 1930
Gunnar Selvig,
Stadsarkitekt.



Sammanfattning med den av Uppsala stadsfullmäktige
taga den 16 november 1930 antagna stadsplanen
belägg
Kjellberg

Gränser för område, som av Stadsfullmäktige
ändamåligt från fastställas.

Upprättad
Stadsarkitekt Gunnar Selvig
den 19 februari 1930
Stadsarkitekt i Kommunstyrelsens sammanträde
den 11 februari 1930
Stadsarkitekt
Kommunstyrelsens sekreterare
Gunnar Selvig
Stadsarkitekt

Att denna karta varit utskickad till
Stadsarkitektkontoret under tiden den
1-31 oktober 1930 beläggas i tjänsten
Gunnar Selvig.