


Tillhör Uppsala stads fullmäktiges
beslut den 17/6 1966 § 257

Ex officio:

Lennart Bengtsson
Stadsfullmäktiges sekreterare.



STADSPLANEBESTÄMMELSER

tillhörande förslag till ändrad stadsplan för kvarteret
ZINKBLÄNDET, Uppsala.

(Se en av stadsarkitekten och stadsplanearkitekten i februari
1966 upprättad med Pl.69 0 betecknad karta).

§ 1.

STADSPLANEOMRÅDETS ANVÄNDNING.

Mom. 1. Med A betecknat område får användas endast för allmänt
ändamål.

§ 2.

MARK SOM ICKE FÅR BEBYGGAS.

Med punktprickning betecknad mark får icke bebyggas.

§ 3.

SÄRSKILDA FÖRESKRIFTER ANGÅENDE OMRÅDE FÖR ALLMÄN TRAFIK.

Med x betecknad del av parkområde skall hållas tillgängligt för
allmän gång- och cykeltrafik.

§ 4.

VÅNINGSAANTAL.

Å med II betecknat område får byggnad uppföras med högst två
våningar.

§ 5.

BYGGNADS HÖJD.

Å med II betecknat område får byggnad icke uppföras till stör-
re höjd än 8.0 meter.

Uppsala i februari 1966.

P. O. Lefvert
P. O. Lefvert
Stadsarkitekt.

Erik Thord
Erik Thord
Stadsplanearkitekt.

Tillhör länsstyrelsens i Uppsala län resolution den
september 1966; betygar

På tjänstens vägnar:

Barbro Heimer
Barbro Heimer

Tillhör Uppsala stads fullmäktiges
beslut den 17/10 1966 § 257

Ex officio:

Lennart Blomberg
Stadsfullmäktiges sekreterare.

287

3 arda

UPPSALA STADS DRÄTSELKAMMARE
Ink. 31 MAJ 1966
Dr nr 8100

B E S K R I V N I N G

tillhörande förslag till ändrad stadsplan för kvarteret
ZINKBLÄNDET, Uppsala.

(Se en av stadsarkitekten och stadsplanarkitekten i februari
1966 upprättad med Pl.69 O betecknad karta).

Det föreslagna stadsplaneområdet som är beläget i stadens syd-
västra delar, Västra Eriksberg, ingår i stadsplanen för kvar-
teren Blodstenen och Diabasen, Pl.69 H, fastställd av länssty-
relsen den 8 november 1962.

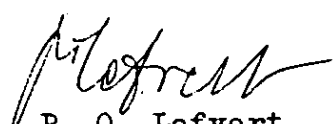
Förslaget har upprättats på begäran av centrala byggnadskommit-
tén som önskar att den för skoländamål avsedda tomten gives ett
för grundläggningen ur ekonomisk synpunkt fördelaktigare läge.


Ändringen innebär att det A-betecknade området invid Blodstens-
vägen enligt gällande stadsplan flyttas c:a 100 meter norrut
där marken ej är så kuperad. De projekterade skolbyggnadernas
läge har studerats i förhållande till terrängen och angränsande
skolbyggnader och idrottsplats.

Nödvändig fordonstrafik till skolområdet avses att tillåtas
från Granitvägen å den för gång- och cykeltrafik avsedda och
utlagda vägen.

Erforderlig bilparkering avses att tillgodoses å den gemensamma
parkeringsplatsen invid Granitvägen.

Uppsala i februari 1966.


P. O. Lefvert.
Stadsarkitekt.


Erik Thord.
Stadsplanarkitekt.

Tillhör länsstyrelsens i Uppsala län resolution den _____ september
1966; betygar

På tjänstens vägnar:


Barbro Heimer