

*Beteckningar för befintliga förhållanden:*

- Fastighetsgräns
- ..... Gräns mellan olika ägoslag
- ==== Väg med körbanan inmätt
- endast yttergränserna inmätta
- Gångstig
- == Större dike
- Mindre
- Staket eller gårdesgård
- ∇ Ångsmark
- ∇ Vattenrik mark
- ☁ Berg i dagen
- +++ Lutningsstreck
- Polygonpunkt
- + Punkt i rutnät

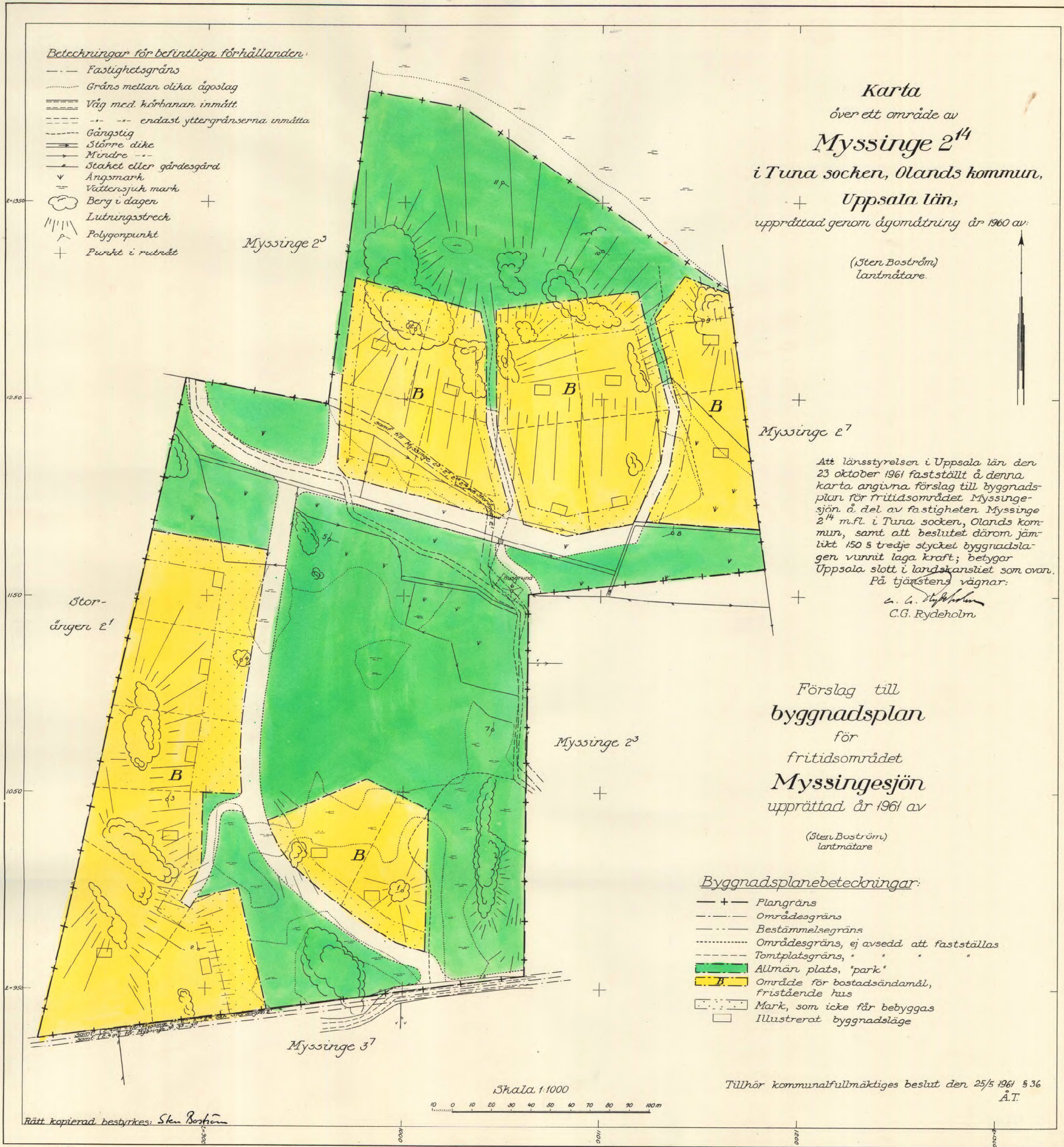
**Karta**  
över ett område av  
**Myssinge 2<sup>14</sup>**

i Tuna socken, Olands kommun,

Uppsala län,

upprättad genom ägomätning år 1960 av:

(Sten Boström)  
lantmätare



Myssinge 2<sup>7</sup>

Att länsstyrelsen i Uppsala län den 23 oktober 1961 fastställt å denna karta angivna förslag till byggnadsplan för fritidsområdet Myssingesjön å del av fastigheten Myssinge 2<sup>14</sup> m.fl. i Tuna socken, Olands kommun, samt att beslutet därom jämlikt 150 § tredje stycket byggnadslagen vunnit laga kraft; betygar Uppsala slott i landskansliet som ovan. På tjänstens vägnar:

L. G. Rydeholm  
C.G. Rydeholm

Förslag till  
**byggnadsplan**  
för  
fritidsområdet  
**Myssingesjön**  
upprättad år 1961 av

(Sten Boström)  
lantmätare

*Byggnadsplanebeteckningar:*

- + — Plangräns
- ..... Områdesgräns
- Bestämmelsegräns
- ..... Områdesgräns, ej avsedd att fastställas
- Tomtplatsgräns, "
- Allmän plats, "park"
- B Område för bostadsändamål, fristående hus
- Mark, som icke får bebyggas
- Illustrerat byggnadsläge

Tillhör kommunalfullmäktiges beslut den 25/5 1961 § 36  
Å.T.

Rätt kopierad bestyrkes: Sten Boström

Beteckningar för befintliga förhållanden:

- - - Fastighetsgräns
- ..... Gräns mellan olika ågostag
- ==== Väg med körbanan inmätt
- - - endast yttergränserna inmätta
- Gångstig
- == Större dike
- Mindre dike
- Staket eller gårdesgård
- ∇ Ångmark
- ∇ Vattenrik mark
- ☁ Berg i dagen
- /// Lutningsstreck
- Polygonpunkt
- + Punkt i rutnät

Karta

över ett område av

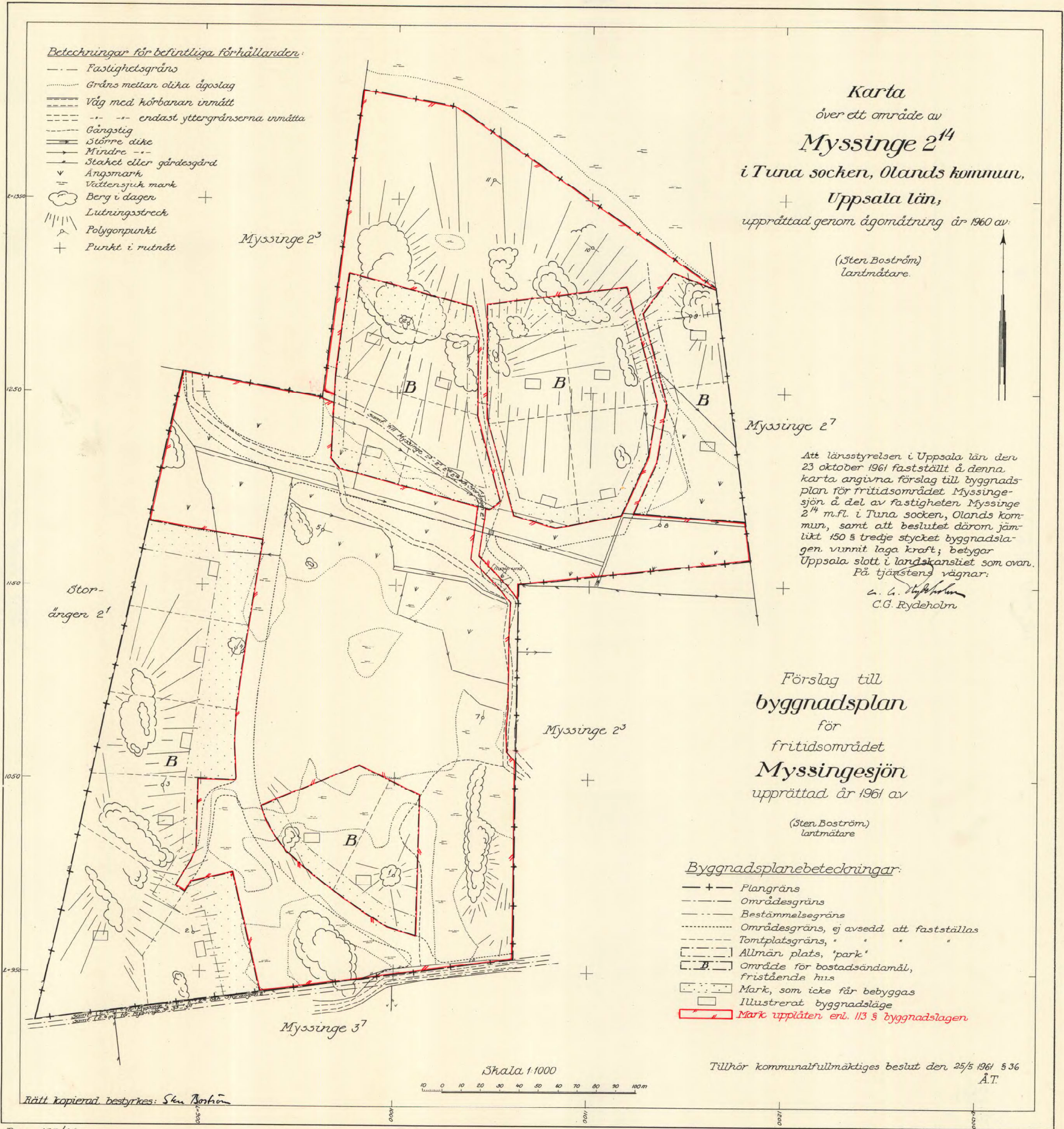
Myssinge 2<sup>14</sup>

i Tuna socken, Olands kommun,

Uppsala län,

upprättad genom ågomätning år 1960 av:

(Sten Boström)  
lantmätare.



Att länsstyrelsen i Uppsala län den 23 oktober 1961 fastställt å denna karta angivna förslag till byggnadsplan för fritidsområdet Myssingesjön å del av fastigheten Myssinge 2<sup>14</sup> m.fl. i Tuna socken, Olands kommun, samt att beslutet därom jämlikt 150 § tredje stycket byggnadslagen vunnit laga kraft; betygar Uppsala slott i landskansliet som ovan. På tjänstens vägnar:

L. L. Nyberg  
C.G. Rydeholm

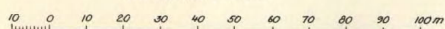
Förslag till  
byggnadsplan  
för  
fritidsområdet  
Myssingesjön  
upprättad år 1961 av

(Sten Boström)  
lantmätare

Byggnadsplanbeteckningar:

- + - Plangräns
- ..... Områdesgräns
- Bestämmelsegräns
- ..... Områdesgräns, ej avsedd att fastställas
- Tomtplatsgräns, " " "
- ☐ Allmän plats, "park"
- ☐ B Område för bostadsändamål, fristående hus
- ☐ Mark, som icke får bebyggas
- ☐ Illustrerat byggnadsläge
- ☐ Mark uppläten enl. 113 § byggnadslagen

Skala 1:1000



Tillhör kommunalfullmäktiges beslut den 25/5 1961 § 36  
Å.T.

Rätt kopierad, bestyrkes: Sten Boström