

Handläggare
Carlén Göran

Datum
2011-11-29

Diarienummer
KSN-2011-0600

Kommunstyrelsen

Fastställande av verksamhetsområde för den allmänna vatten- och avloppsanläggningen i Uppsala kommun

Förslag till beslut

Kommunstyrelsen föreslår kommunfullmäktige att besluta

att de föreslagna delområdena enligt **bilaga** ska utgöra verksamhetsområde för den allmänna vatten- och avloppsanläggningen i Uppsala kommun

Ärendet

Uppsala vatten och avfall AB har i enlighet med ägardirektiven upprättat förslag enligt **bilaga** till verksamhetsområde.

Föredragning

Enligt lagen (2006:412) om allmänna vattentjänster ska verksamhetsområdet för den allmänna VA-anläggningen fastställas av kommunen. Verksamhetsområdet omfattar idag 20 delområden som består av staden och ett antal tätorter. När tätorter byggs ut och nya tillkommer behöver verksamhetsområdet justeras.

Förslaget till förändringar av verksamhetsområdet utgörs dels av utvidgningar i anslutning till befintligt verksamhetsområde, dels av nya delområden för Vaksala-Lunda i Jälla respektive Skölsta där ny detaljplan vunnit laga kraft eller är under överprövning.

Mer utförlig beskrivning återfinns i **bilaga**.

Kommunledningskontoret

Kenneth Holmstedt
stadsdirektör

Den allmänna VA-anläggningen är uppdelad på de tre ändamålen vatten, spillvatten och dagvatten. Vanligen omfattar verksamhetsområdet alla tre ändamålen, men kan för begränsade delar bara omfatta ett eller två ändamål. Förklaringen är att det i vissa fall inte har ansetts finnas behov av alla ändamål. Vanligast är att behovet att avleda dagvatten inte finns på grund av gynnsamma markförhållanden eller att dagvattenhanteringen har lösts inom området på annat sätt.

I Uppsala kommun omfattar det nuvarande verksamhetsområdet för vatten och avlopp Uppsala stad och tätorterna Ramstalund, Vänge, Järlåsa, Bälinge, Lövstalöt, Skuttunge, Björklinge, Läby, Storvreta, Vattholma, Skyttorp, Hammarby-Vallby, Gåvsta, Rasbokil, Gunsta, Länna, Almunge, Knutby och Danmarks kyrkby. Frågan om utvidgning av verksamhetsområdet sammanfaller som regel med detaljplaneläggning i anslutning till befintligt verksamhetsområde.


Förutom befintligt verksamhetsområde med utökningar i samband med detaljplaneläggning föreslår Uppsala Vatten och Avfall AB att även den fastställda detaljplanen för Vaksala-Lunda i Jälla och den föreslagna nya detaljplanen för Skölsta ska ingå i verksamhetsområdet för den allmänna vatten- och avloppsanläggningen i Uppsala kommun.

Den exakta avgränsningen av de olika delområdena av verksamhetsområdet redovisas som digitala kartor. För tydlighetens skull redovisas det föreslagna verksamhetsområdet för vatten på en uppsättning kartor och de föreslagna verksamhetsområdena för spillvatten och dagvatten på en annan uppsättning kartor. Kartorna finns tillgängliga på Uppsala Vattens hemsida www.uppsalavatten.se/verksamhetsomrade eller på bifogat USB-minne.

Uppsala Vatten och Avfall AB



Kristian P. Ljungberg
Ordförande



Ann-Marie Pernebro
Sekreterare

Datum

2011-10-19

Handläggare

Sven Ahlgren

Diarienummer

2011-0299

Kommunfullmäktige

Fastställande av verksamhetsområde för den allmänna vatten- och avloppsanläggningen i Uppsala kommun

Kommunfullmäktige föreslås besluta

att de föreslagna delområdena ska utgöra verksamhetsområde för den allmänna vatten- och avloppsanläggningen i Uppsala kommun.

Sammanfattning

Enligt lagen (2006:412) om allmänna vattentjänster (VA-lagen) ska det område inom vilket den allmänna vatten- och avloppsanläggningen är verksam vara fastställt av kommunen. I Uppsala kommun omfattar det nuvarande verksamhetsområdet för vatten och avlopp Uppsala stad och 19 mindre tätorter. Förutom befintligt verksamhetsområde med utökningar i samband med detaljplaneläggning föreslår Uppsala Vatten och Avfall AB att även den fastställda detaljplanen för Vaksala-Lunda i Jälla och den föreslagna nya detaljplanen för Skölsta ska ingå i verksamhetsområdet för den allmänna vatten- och avloppsanläggningen i Uppsala kommun.

Ärendet

Enligt lagen (2006:412) om allmänna vattentjänster (VA-lagen) ska det område inom vilket den allmänna vatten- och avloppsanläggningen är verksam vara fastställt av kommunen oavsett om det är kommunen själv eller ett bolag som är huvudman för verksamheten. I ägardirektiven för Uppsala Vatten och Avfall AB uppdras åt bolaget att för beslut i kommunfullmäktige utarbeta förslag till verksamhetsområde.

VA-lagen innehåller också bestämmelser om vilka områden i en kommun som ska vara verksamhetsområde för en allmän VA-anläggning. Avsikten är att tätorter ska få sitt behov av vattenförsörjning och avlopp ordnat genom en allmän VA-anläggning. I regel är dessa områden också detaljplanelagda.

Uppsala Vatten och Avfall AB

<i>Besöksadress</i>	<i>Postadress</i>	<i>Växel</i>	<i>Kundtjänst</i>	<i>Orgnr</i>
Uppsala Business Park	Box 1444	018-727 93 00	018-727 94 00	556025-0051
Rapsgatan 7	751 44 Uppsala	<i>Fax</i>	<i>Fax</i>	<i>Hemsida</i>
		018-727 93 10	018-727 94 10	www.uppsalavatten.se
		uppisalavatten@uppisalavatten.se	kundtjanst@uppisalavatten.se	

Utdrag protokoll 2011-10-19

Ärende 2011-0299

§ 55

Förslag till verksamhetsområde för den allmänna vatten- och avloppsanläggningen i Uppsala kommun


Sven Ahlgren ger en detaljerad beskrivning av förslaget till nytt verksamhetsområde.

Styrelsen beslutar att föreslå kommunfullmäktige besluta

att de föreslagna delområdena ska utgöra verksamhetsområde för den allmänna vatten- och avloppsanläggningen i Uppsala kommun.

Justerat den 24 oktober 2011

Rätt utdraget intygar



Ann-Marie Pernebro

Uppsala Vatten och Avfall AB

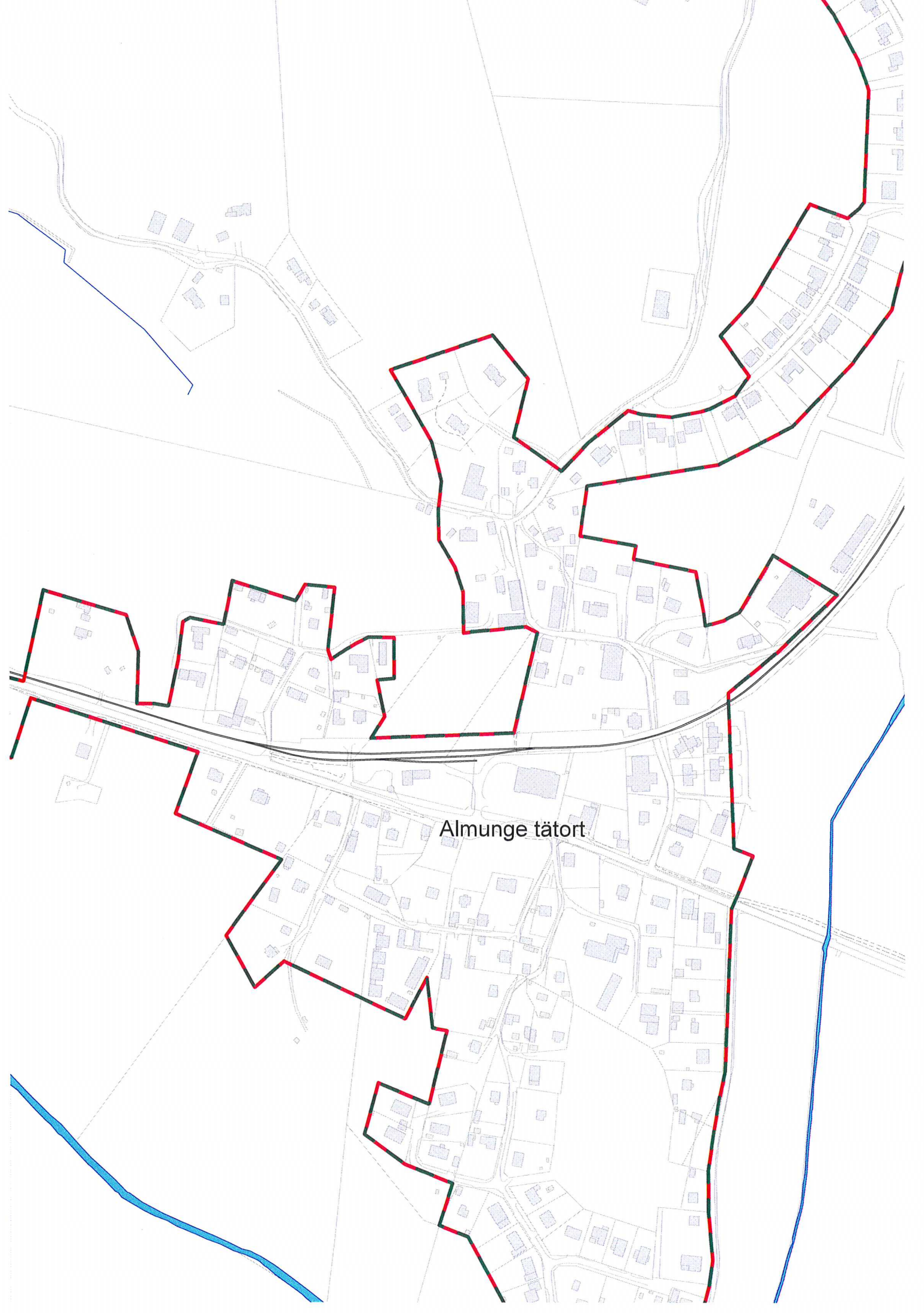
Besöksadress	Postadress	Växel	Kundtjänst	Orgnr
Uppsala Business Park	Box 1444	018-727 93 00	018-727 94 00	556025-0051
Rapskatan 7	751 44 Uppsala	Fax 018-727 93 10	Fax 018-727 94 10	Hemsida www.uppsalavatten.se
		uppisalavatten@uppisalavatten.se	kundtjanst@uppisalavatten.se	

Register för förslag till verksamhetsområden

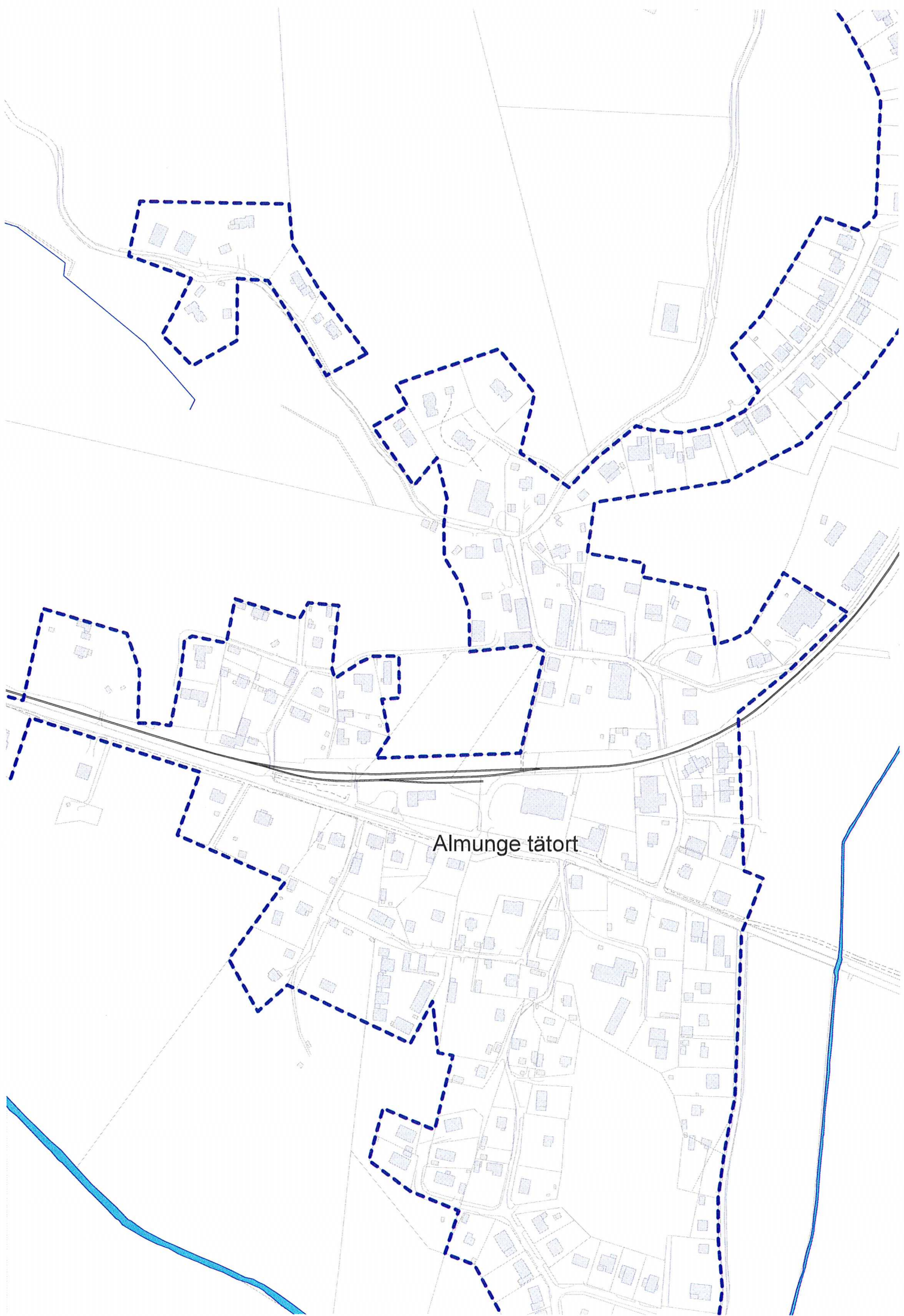
För att titta på kartan tryck ner ctrl och klicka på namnet på den tätort du vill se.

- [Almunge dag- och spillvatten](#)
- [Almunge vatten](#)
- [Björklinge dag- och spillvatten](#)
- [Björklinge vatten](#)
- [Bälinge dag- och spillvatten](#)
- [Bälinge vatten](#)
- [Danmark dag- och spillvatten](#)
- [Danmark vatten](#)
- [Gunsta dag- och spillvatten](#)
- [Gunsta vatten](#)
- [Gåvsta dag- och spillvatten](#)
- [Gåvsta vatten](#)
- [Järlåsa dag- och spillvatten](#)
- [Järlåsa vatten](#)
- [Knutby dag- och spillvatten](#)
- [Knutby vatten](#)
- [Läby dag- och spillvatten](#)
- [Läby vatten](#)
- [Lännaholm dag- och spillvatten](#)
- [Lännaholm vatten](#)
- [Lövstalöt dag- och spillvatten](#)
- [Lövstalöt vatten](#)
- [Ramstalund dag- och spillvatten](#)
- [Ramstalund vatten](#)
- [Rasbokil dag- och spillvatten](#)
- [Rasbokil vatten](#)
- [Skuttunge dag- och spillvatten](#)
- [Skuttunge vatten](#)
- [Skyttorp dag- och spillvatten](#)
- [Skyttorp vatten](#)
- [Skölsta dag- och spillvatten](#)
- [Skölsta vatten](#)
- [Storvreta dag- och spillvatten](#)
- [Storvreta vatten](#)
- [Uppsala norra dag- och spillvatten](#)
- [Uppsala norra vatten](#)
- [Uppsala södra dag- och spillvatten](#)
- [Uppsala södra vatten](#)
- [Vaksala-Lunda dag- och spillvatten](#)
- [Vaksala-Lunda vatten](#)
- [Vallby-Hammarby dag- och spillvatten](#)
- [Vallby-Hammarby vatten](#)
- [Vattholma dag- och spillvatten](#)
- [Vattholma vatten](#)
- [Vänge dag- och spillvatten](#)
- [Vänge vatten](#)

UPPSALA KOMMUNSTYRELSE	
Ink. 2011 -10- 27	
Diagnos:	RSN-2011-0600
	Aktbil. 2

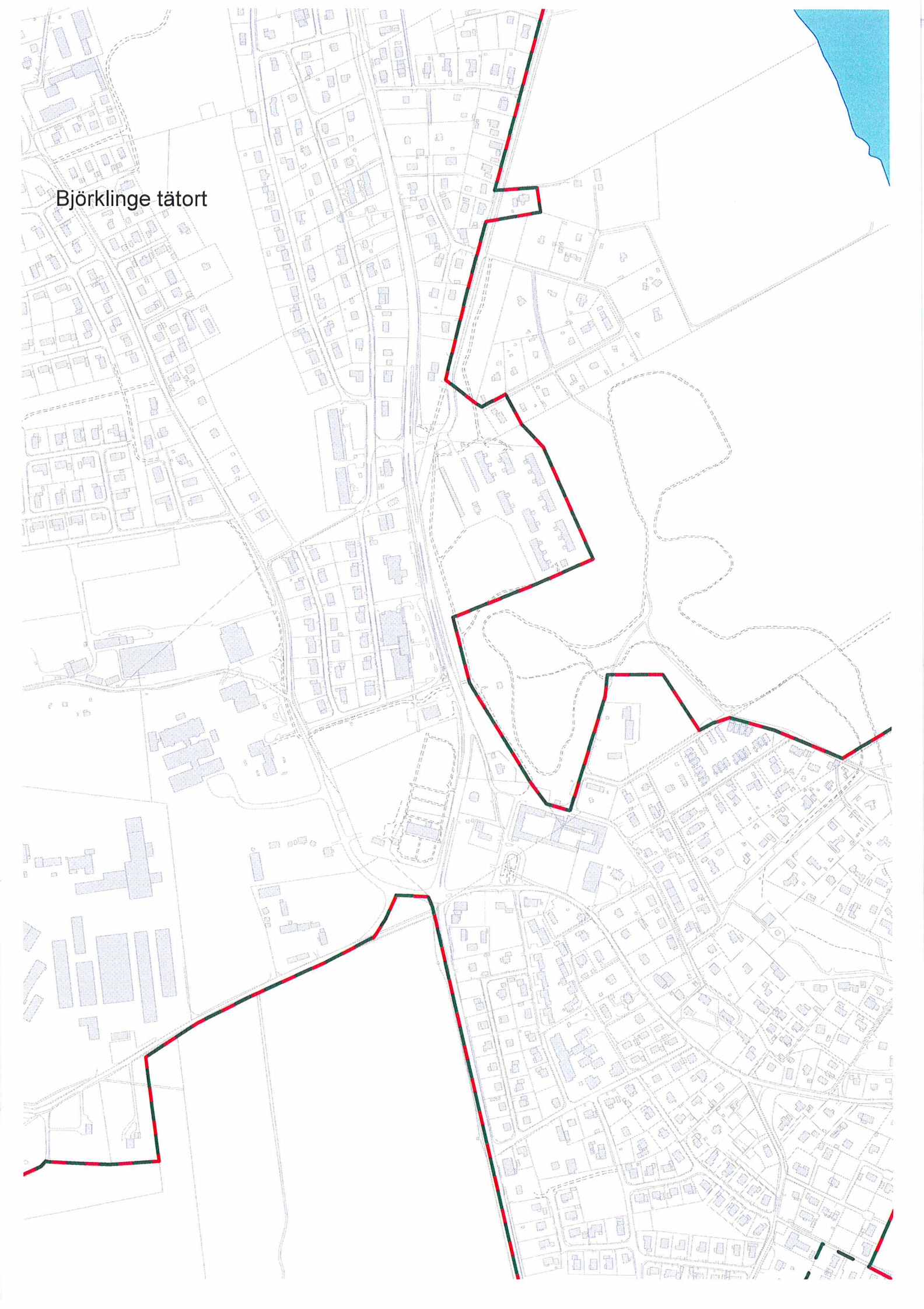


Almunge tätort

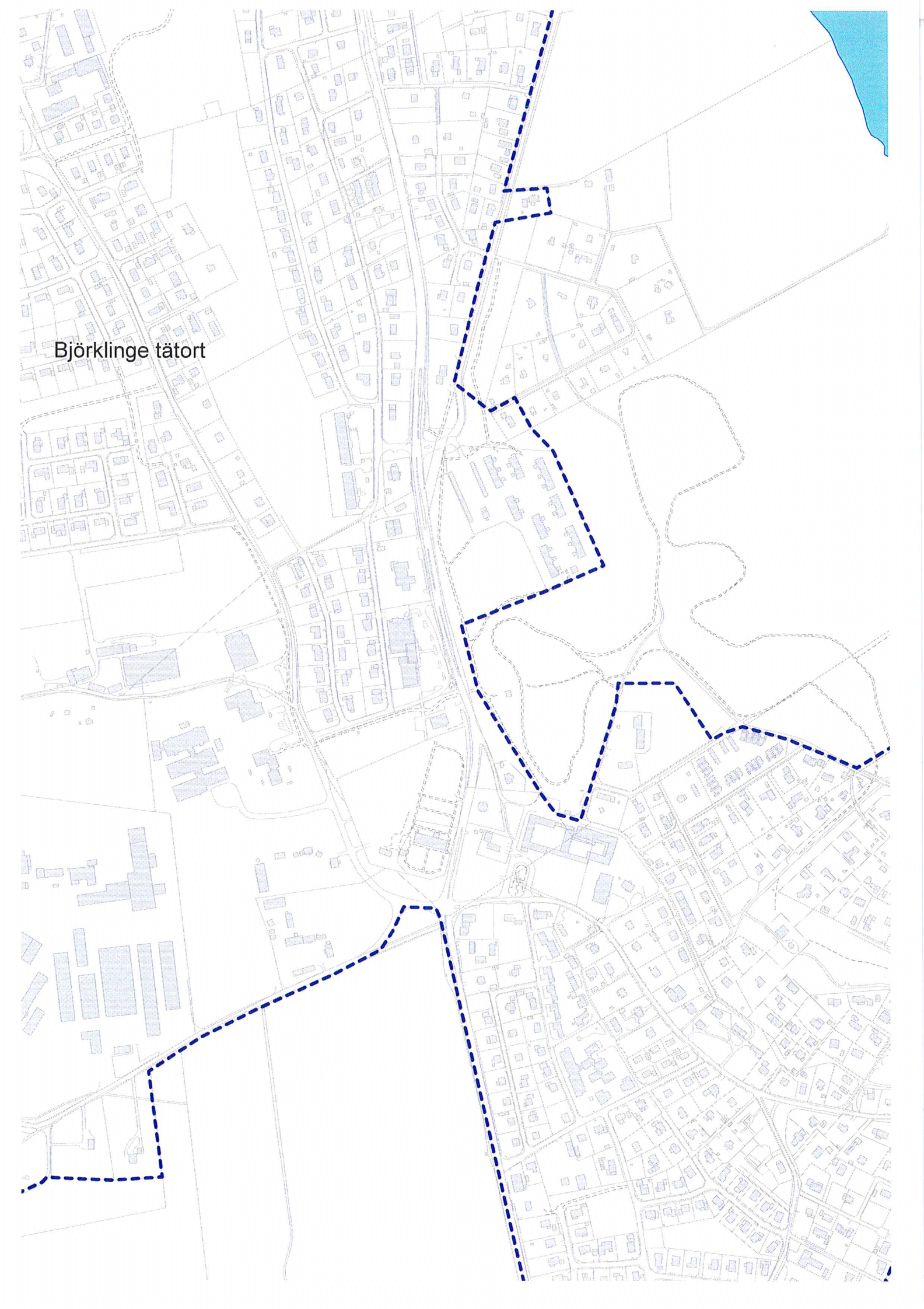


Almunge tätort

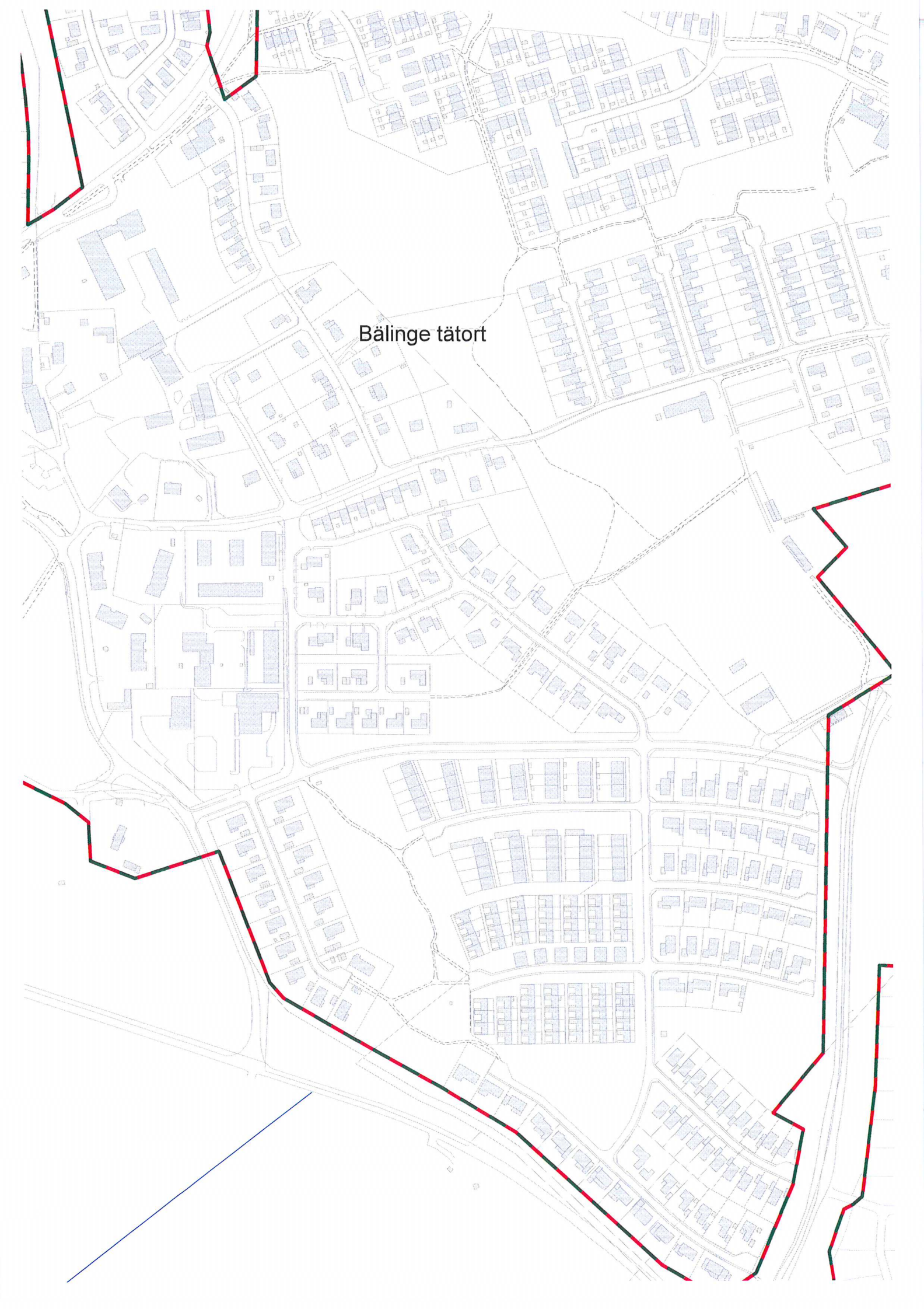
Björklinge tätort



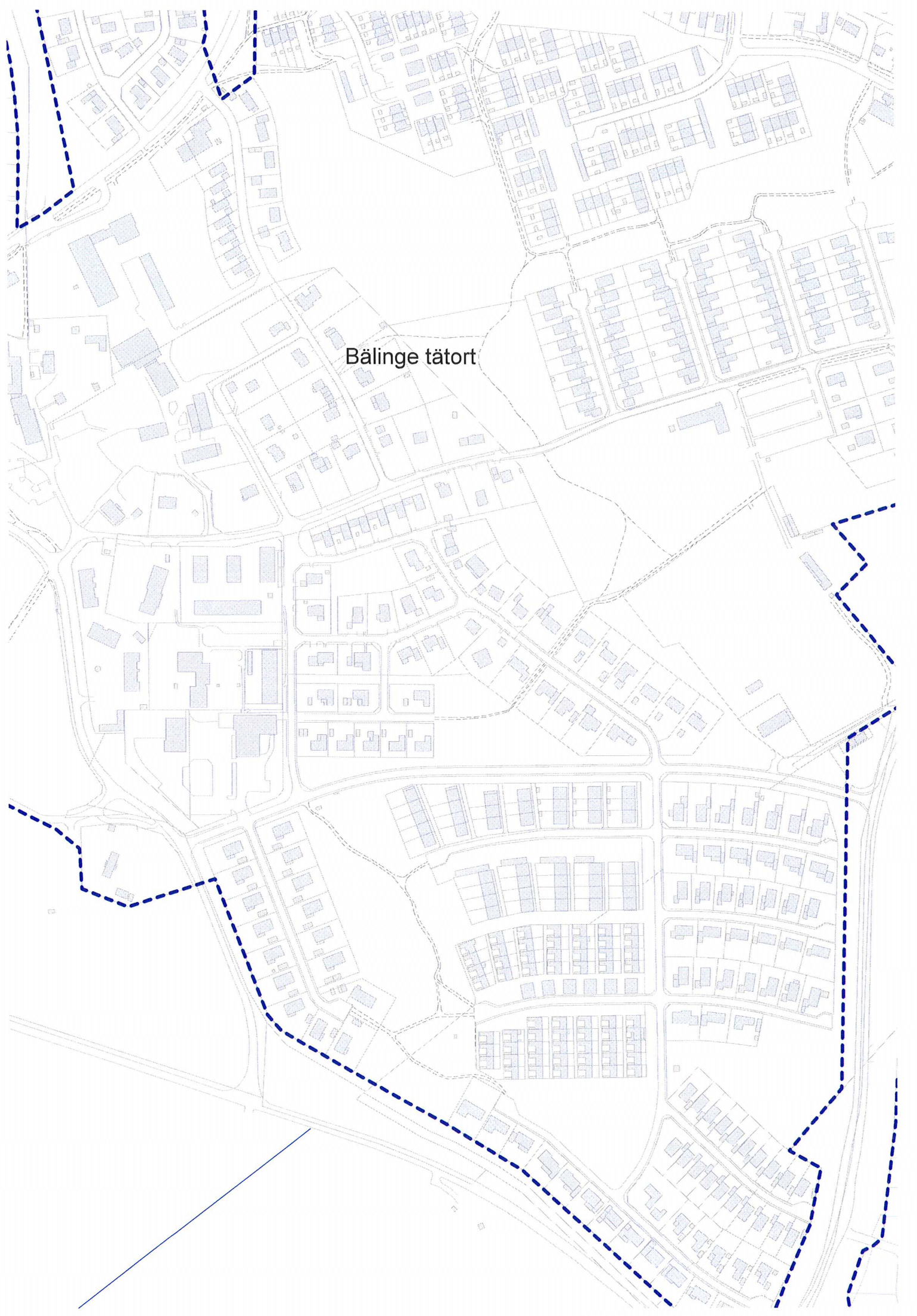
Björklinge tätort



Bälinge tätort



Bälinge tätort



A map showing the geographical layout of Danmark tätort. The map features a network of roads and building footprints. A prominent red line traces the boundary of the urban area, starting from the top left, curving around the top and right sides, and then extending down the left and bottom sides. The text 'Danmark tätort' is centered on the map.

Danmark tätort

A map showing the boundaries of the Danmark tätort (municipal area). The map features a network of roads and numerous buildings, some of which are shaded in light blue. A thick, dashed blue line delineates the irregular boundary of the municipality. The text "Danmark tätort" is centered on the map.

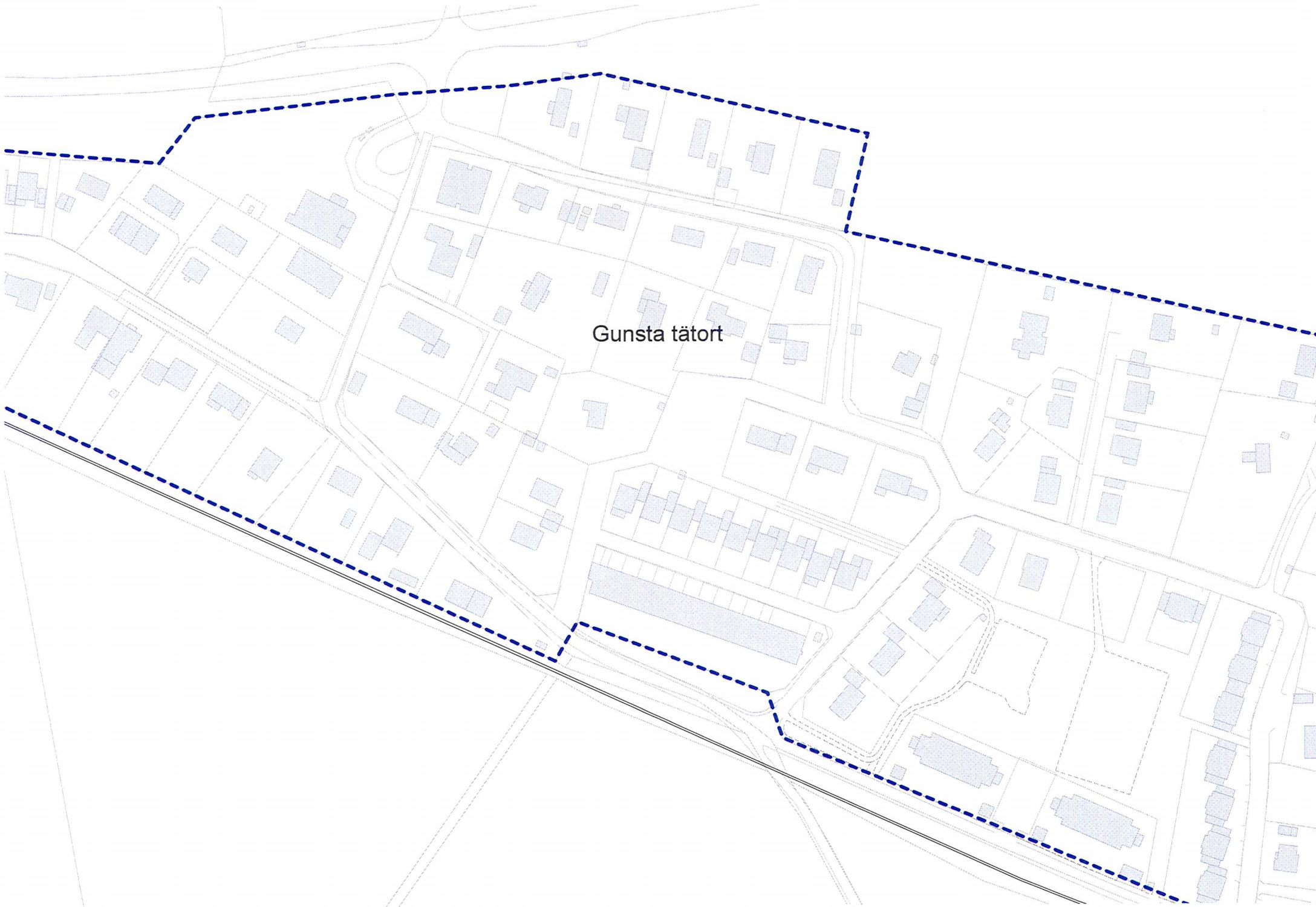
Danmark tätort



Danmark tätort



Gunsta tätort



Gunsta tätort

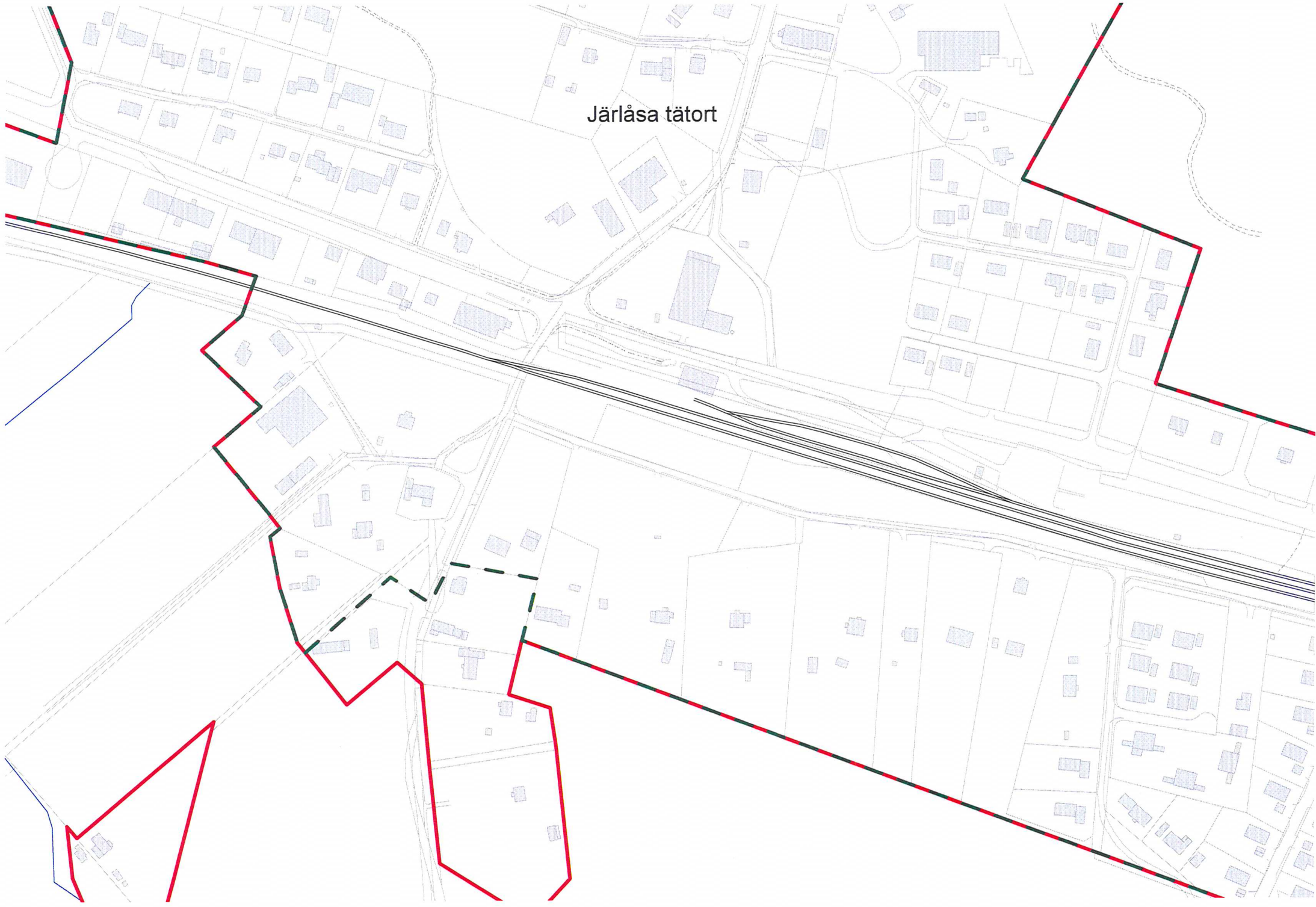
A detailed map of Gåvsta tätort, showing building footprints in light grey and street layouts in thin lines. A prominent boundary is drawn around the central and southern parts of the town, consisting of a solid red line on the outside and a solid green line on the inside. This boundary follows the main road network and encloses most of the residential and commercial buildings. There are several smaller, isolated rectangular areas also outlined with red and green lines, likely representing specific parcels or smaller developments. The text 'Gåvsta tätort' is centered in the middle of the map.

Gåvsta tätort

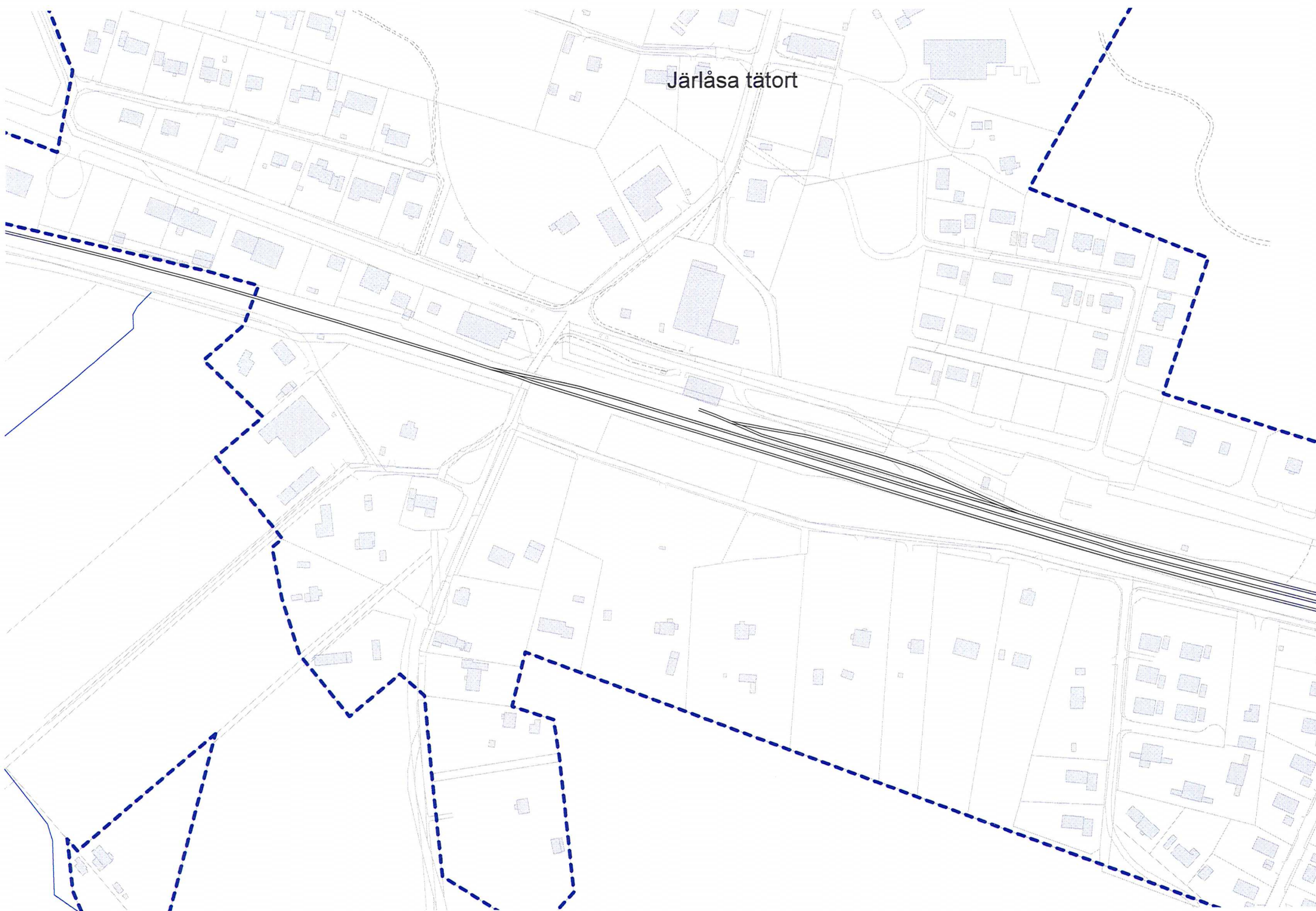
A detailed map of Gåvsta tätort, showing building footprints, roads, and property boundaries. A thick blue dashed line outlines the municipal boundary. The buildings are represented by light grey shaded polygons. The text 'Gåvsta tätort' is centered on the map.

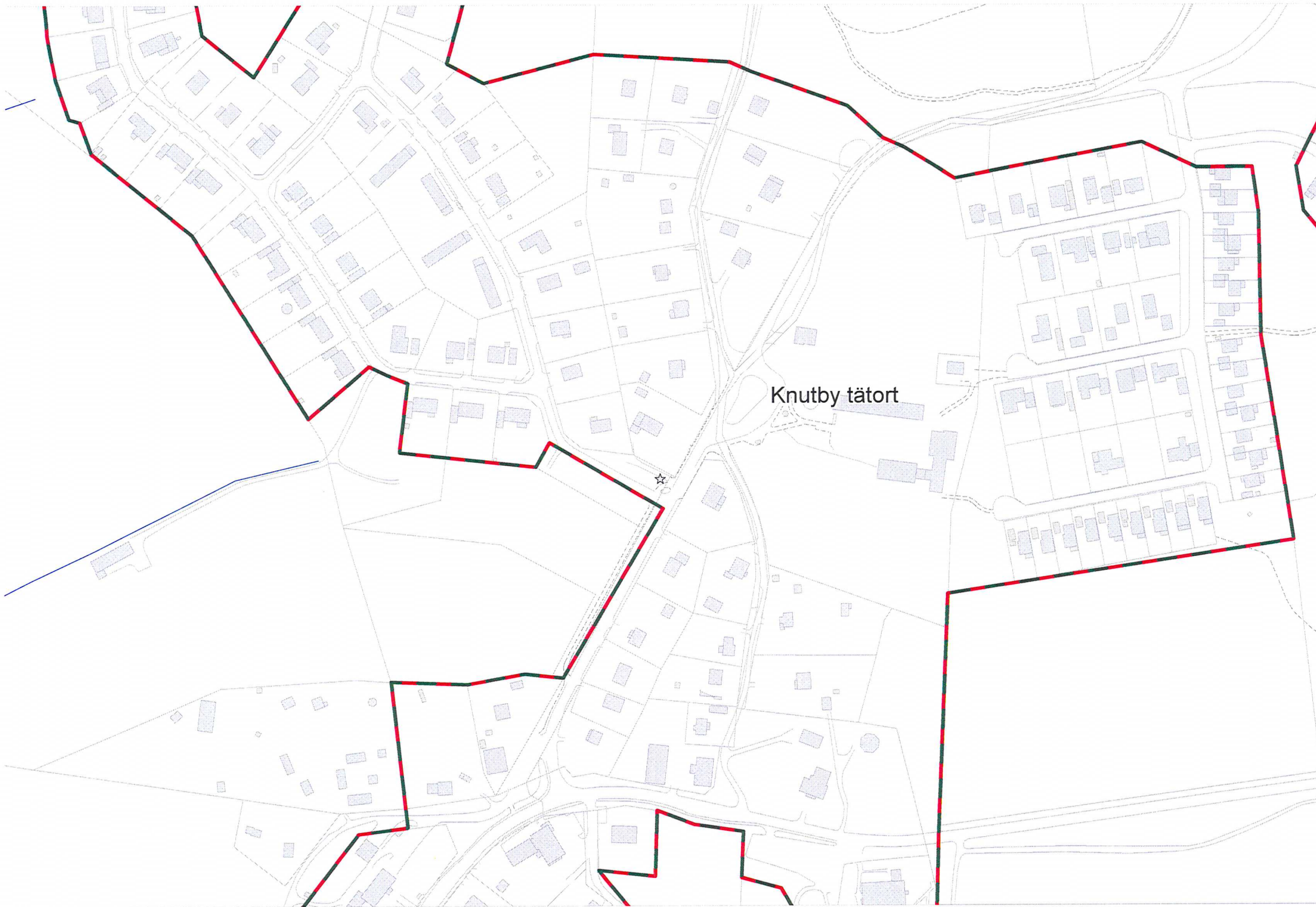
Gåvsta tätort

Järlåsa tätort



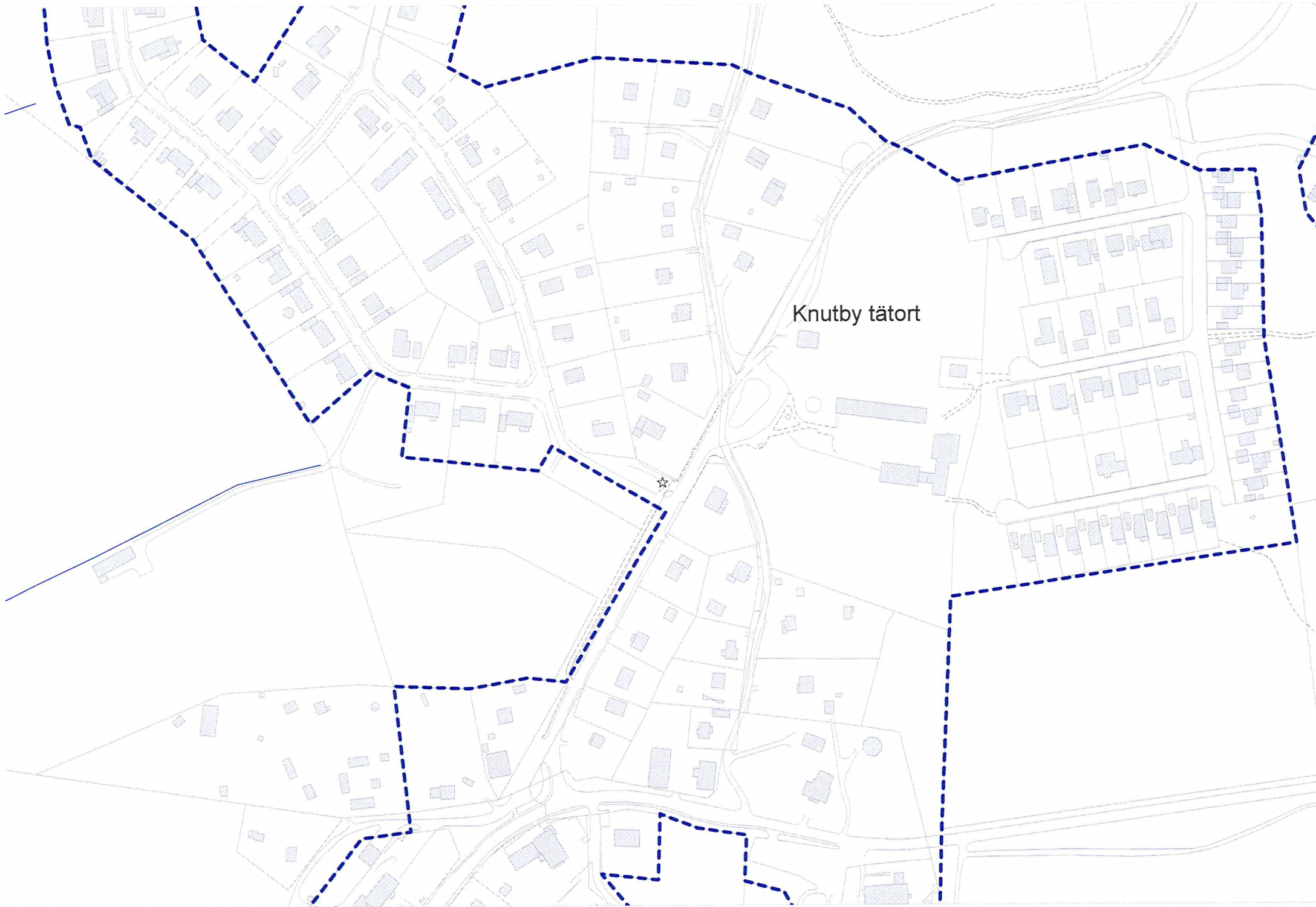
Järlåsa tätort





Knutby tätort





Knutby tätort

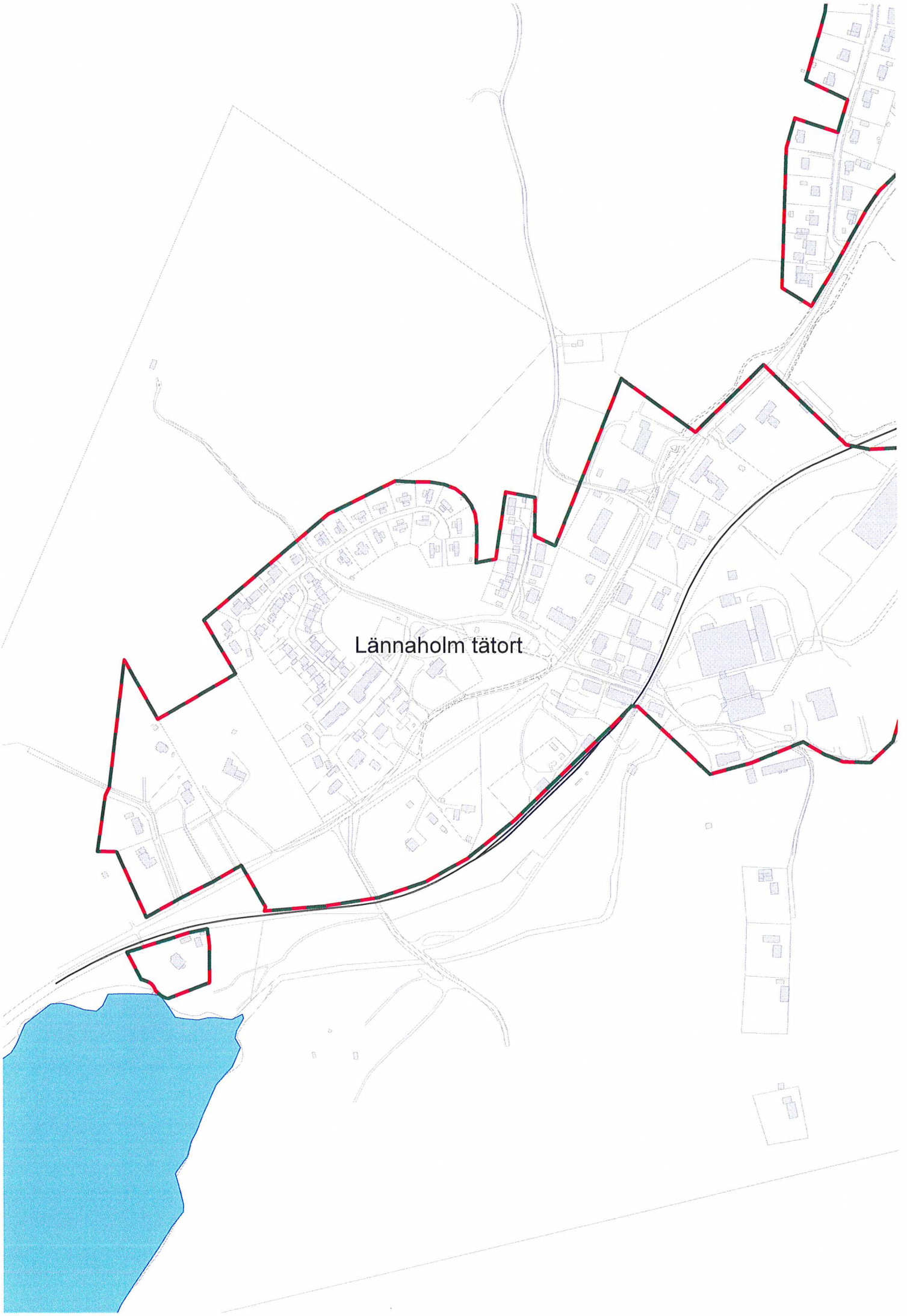
A map showing the boundaries of the Läby community (Läby samhälle). The boundaries are marked with a thick red line. The map includes various buildings, roads, and a central road that runs vertically through the community. The buildings are represented by light blue shaded areas. The text "Läby samhälle" is centered on the map.

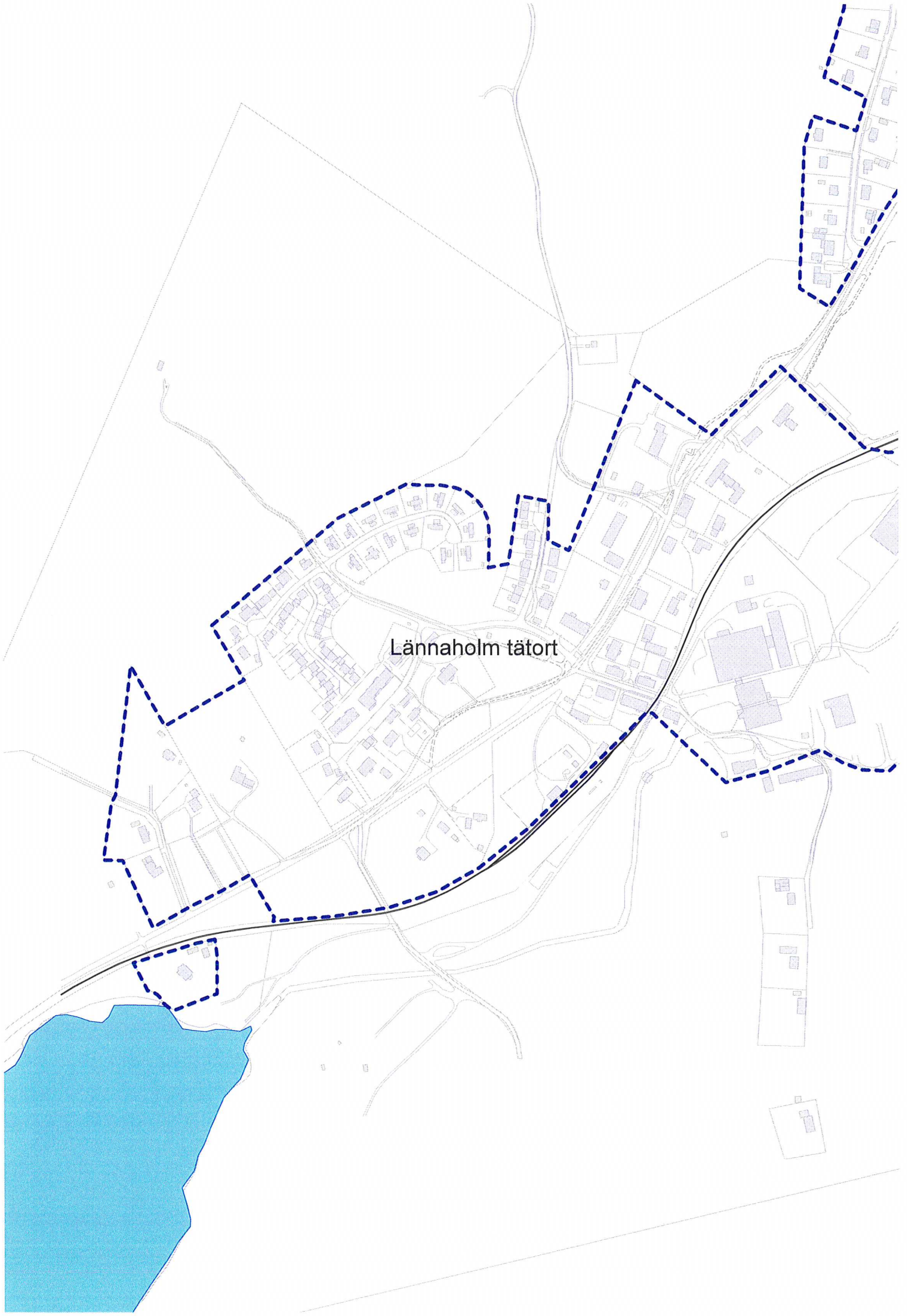
Läby samhälle

A map showing the boundaries of the Läby community (Läby samhälle). The boundaries are marked with a thick blue dashed line. The map includes various buildings, roads, and a central waterway. The text 'Läby samhälle' is centered within the dashed boundary.

Läby samhälle

Lännaholm tätort

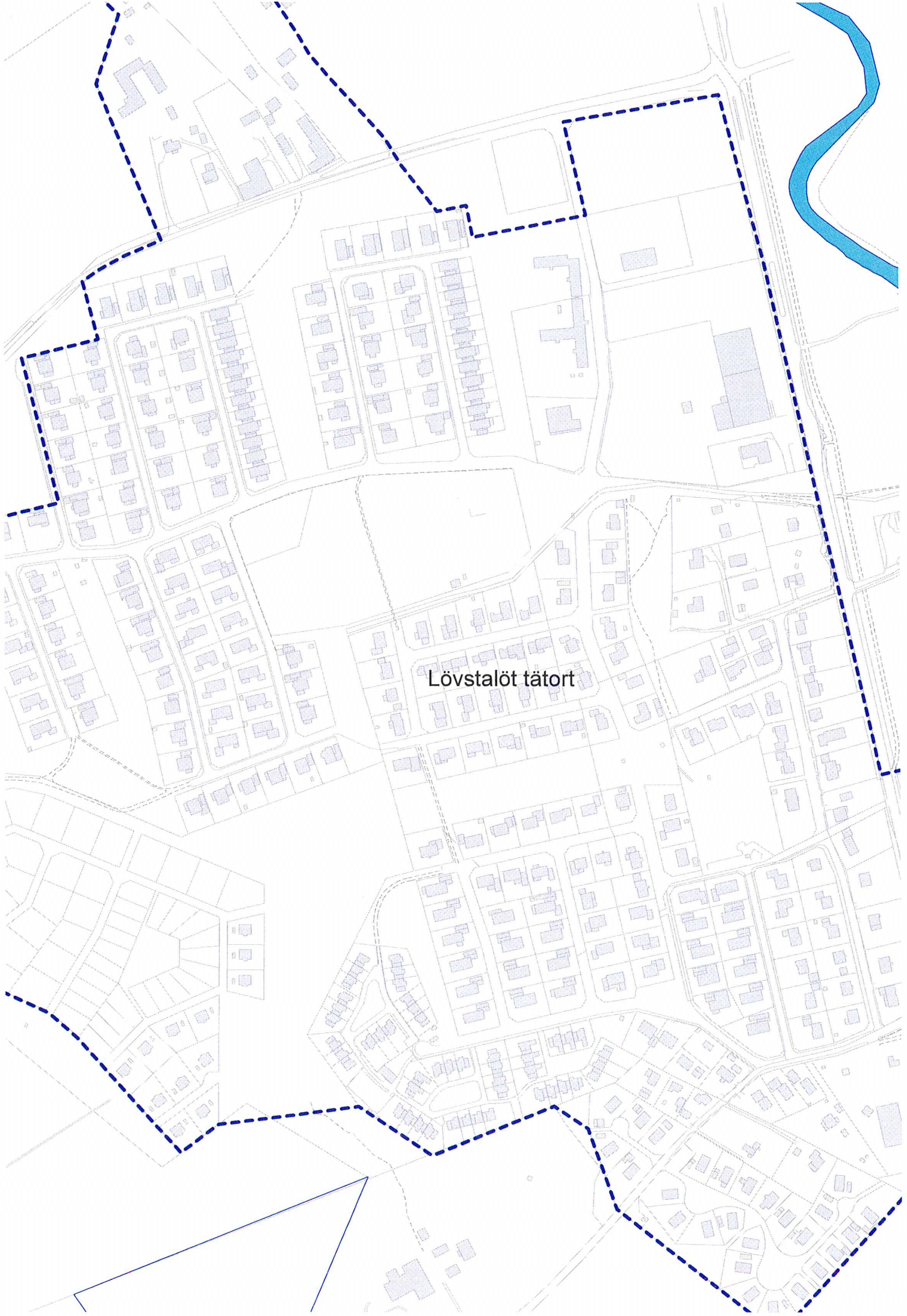




Lännaholm tätort

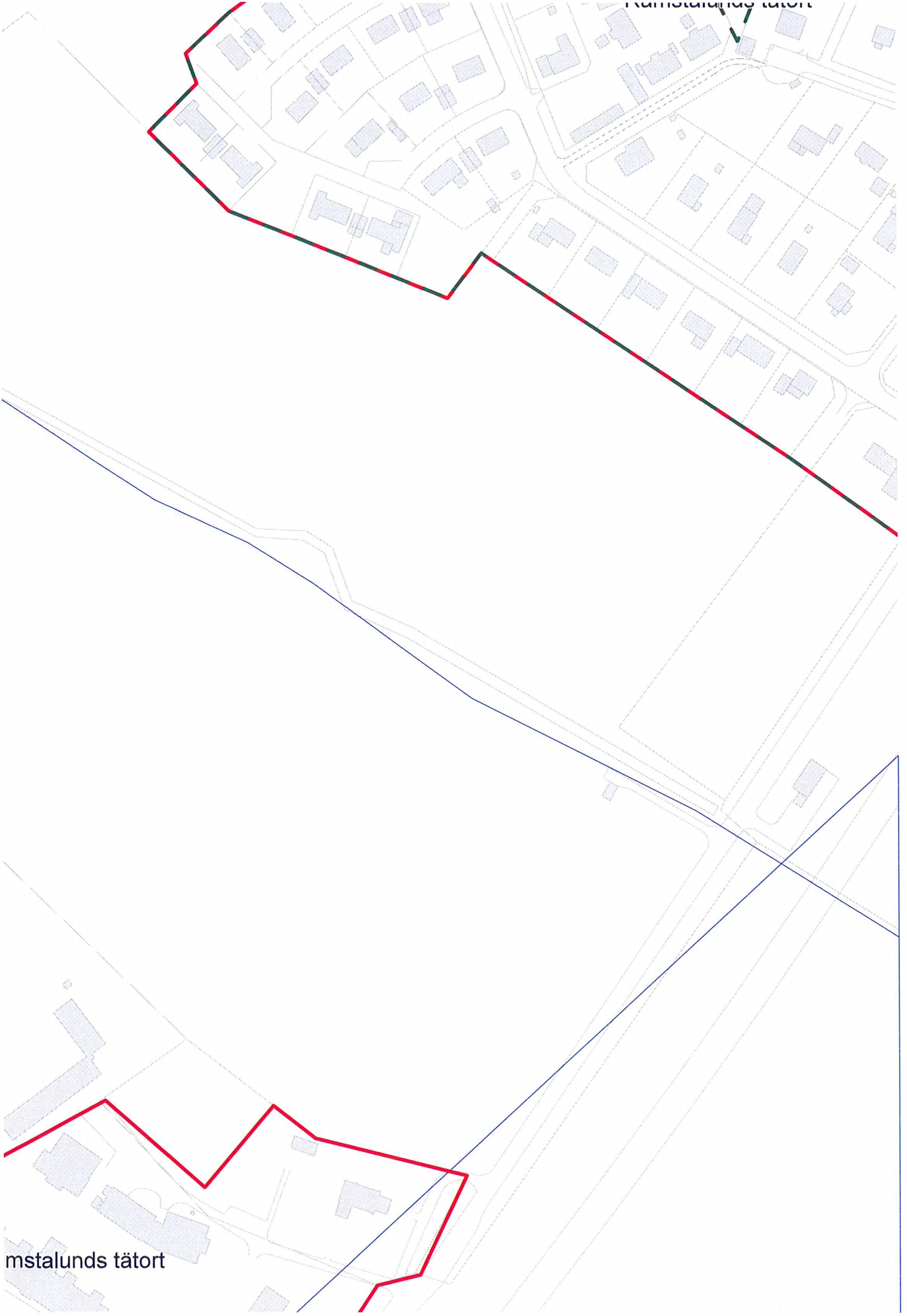
A detailed site plan of a residential area. The plan shows numerous building footprints, streets, and property boundaries. A prominent boundary line, colored red and green, outlines a specific area within the residential development. A blue river flows along the right edge of the plan. The text 'Lövstalöt tätort' is centered on the plan.

Lövstalöt tätort

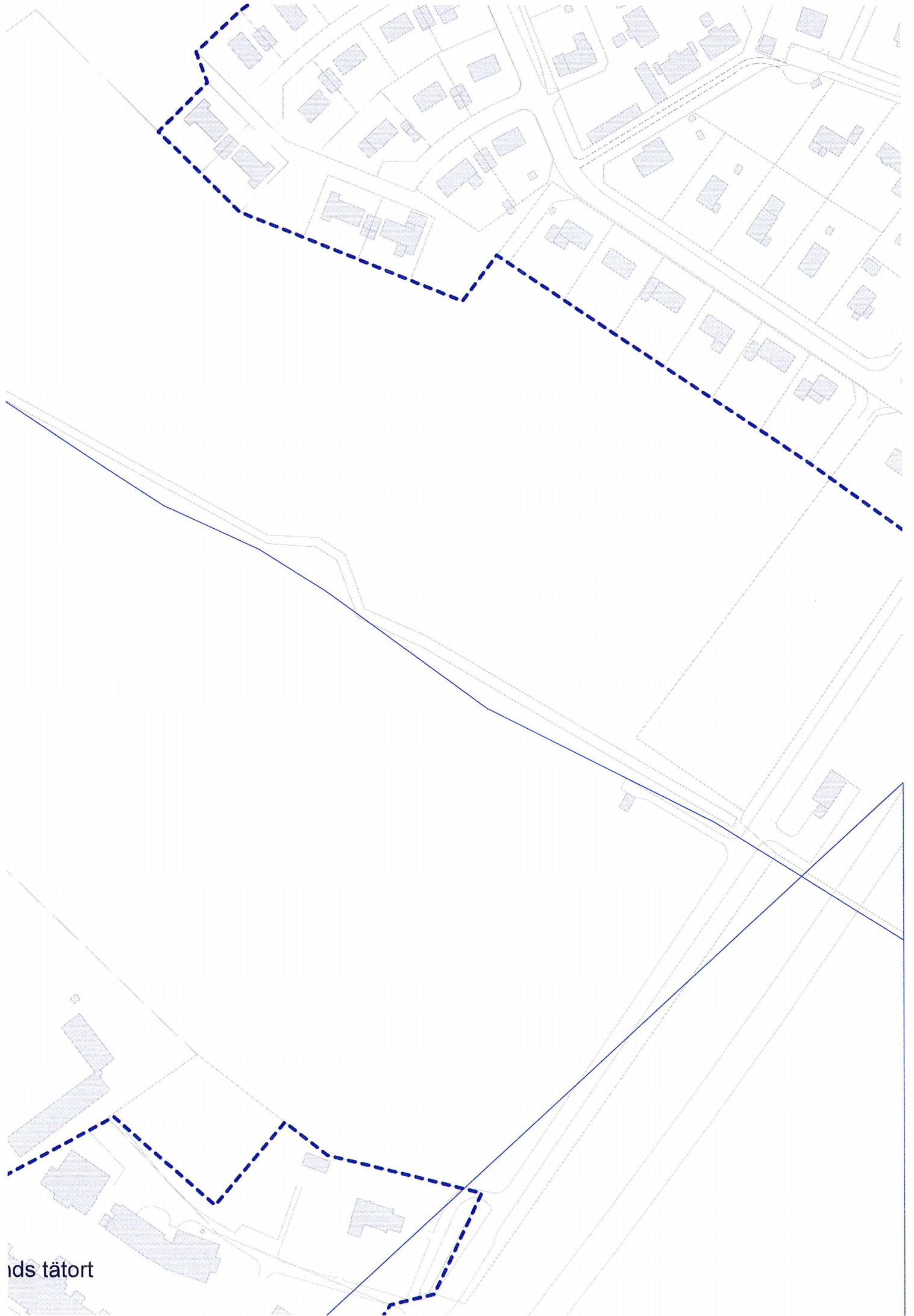


Lövstalöt tätort

Kamstalunds tätort



Kamstalunds tätort



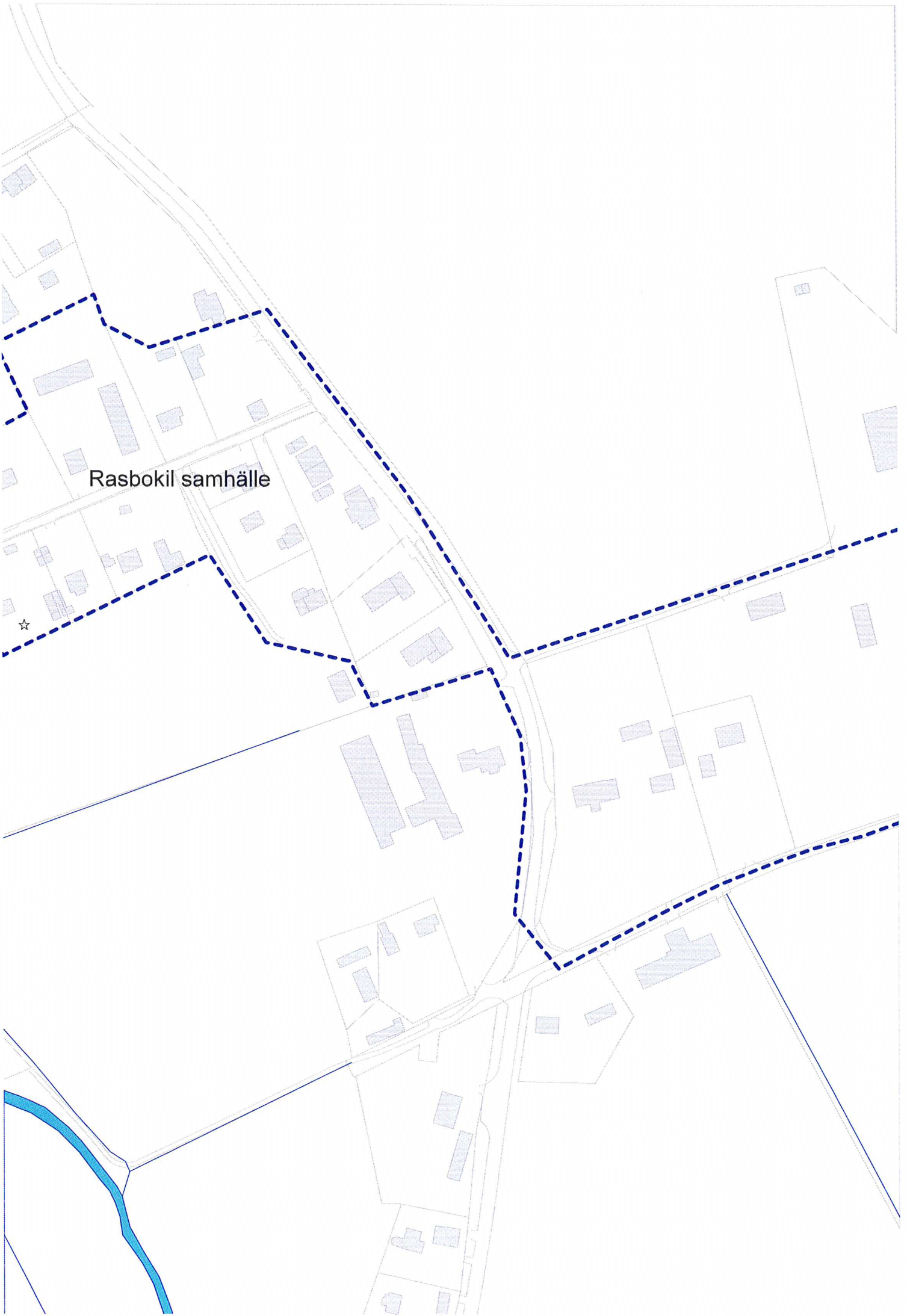
ids tātort



Rasbokil samhälle



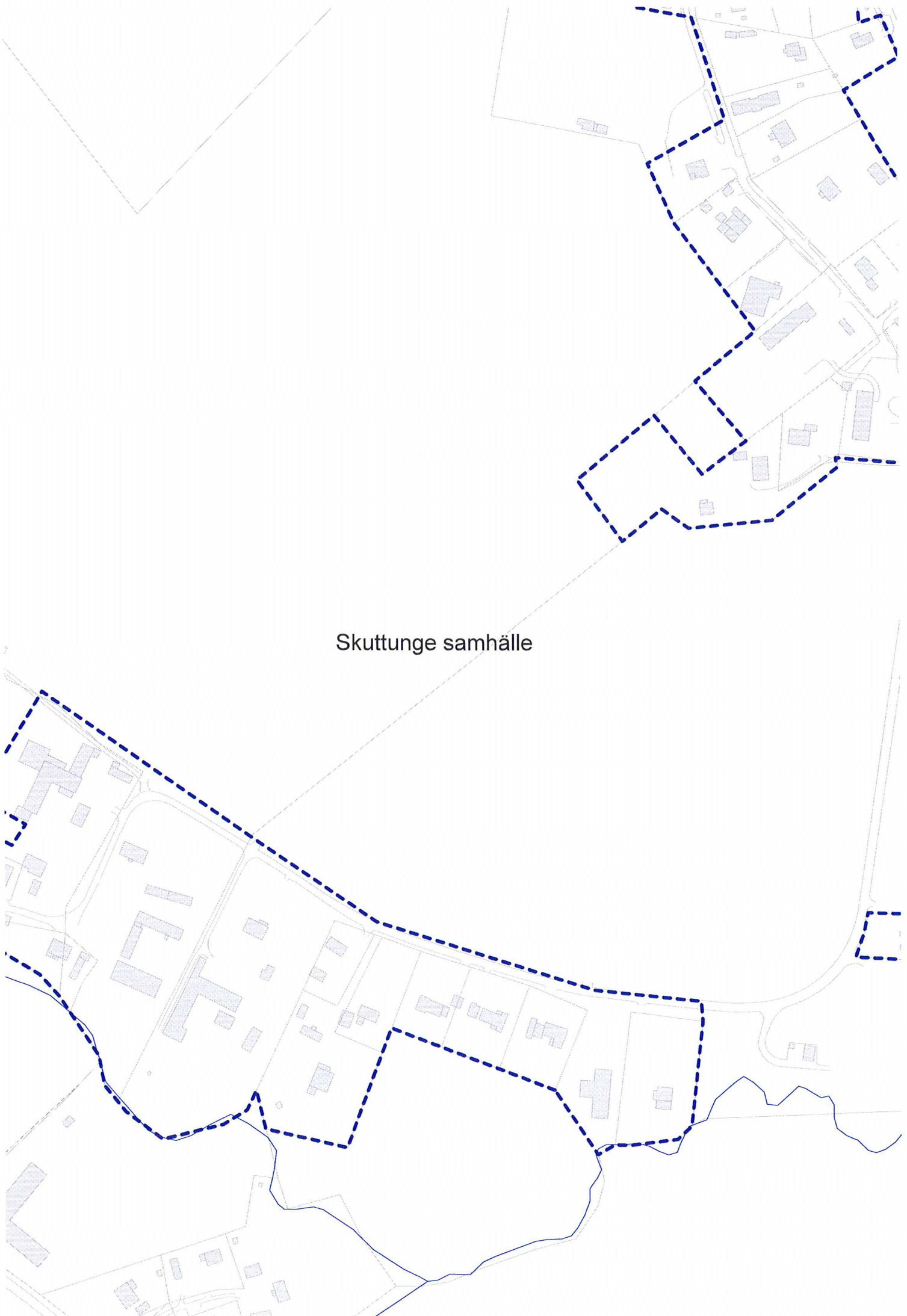
Rasbokil samhälle



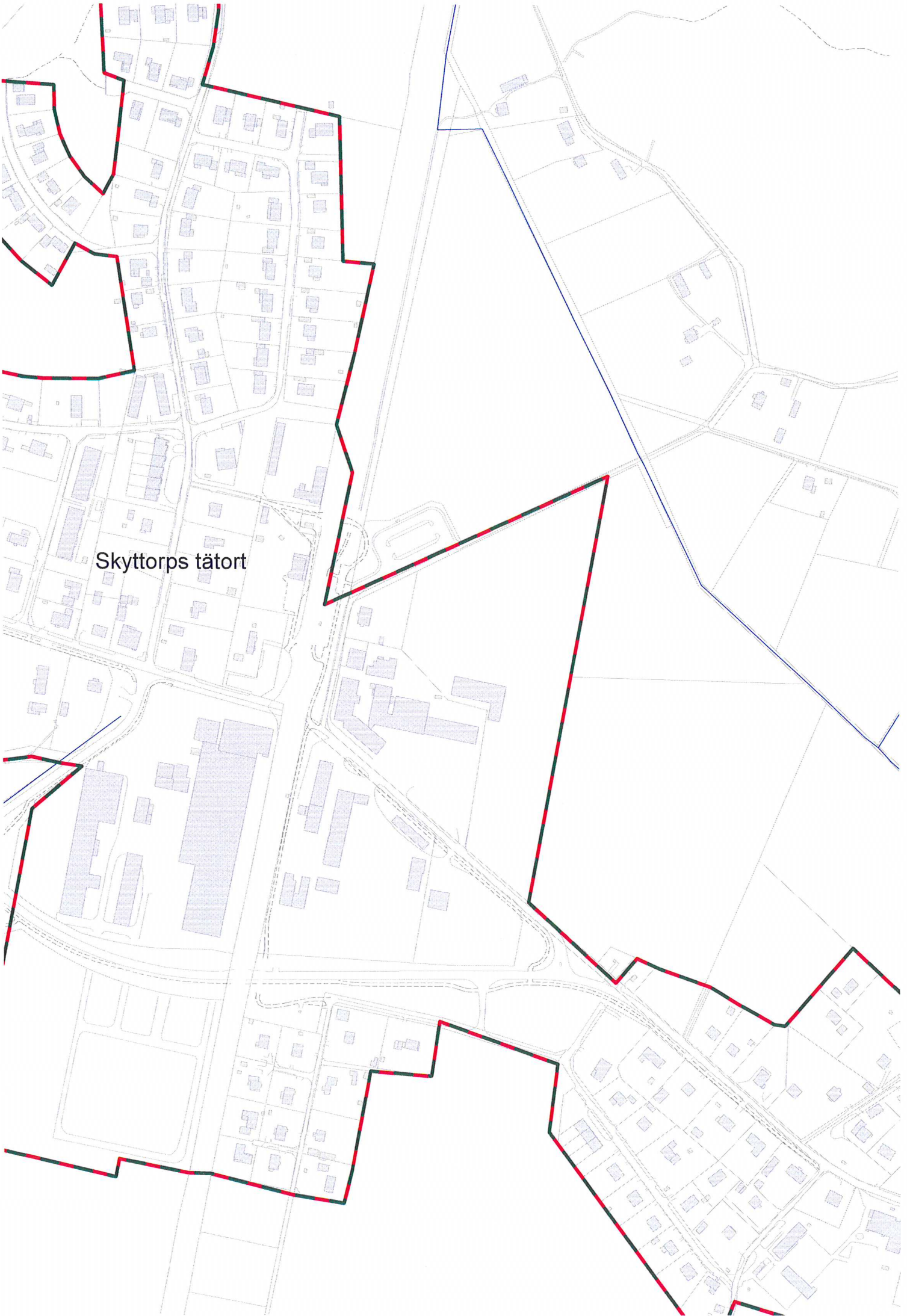
A map showing the boundaries of Skuttunge samhälle. The boundaries are marked with a thick red line. The map includes several buildings represented by grey rectangles, a blue line representing a stream or river, and various roads and paths. The text "Skuttunge samhälle" is printed in black on the map.

Skuttunge samhälle

Skuttunge samhälle



Skyttorps tätort

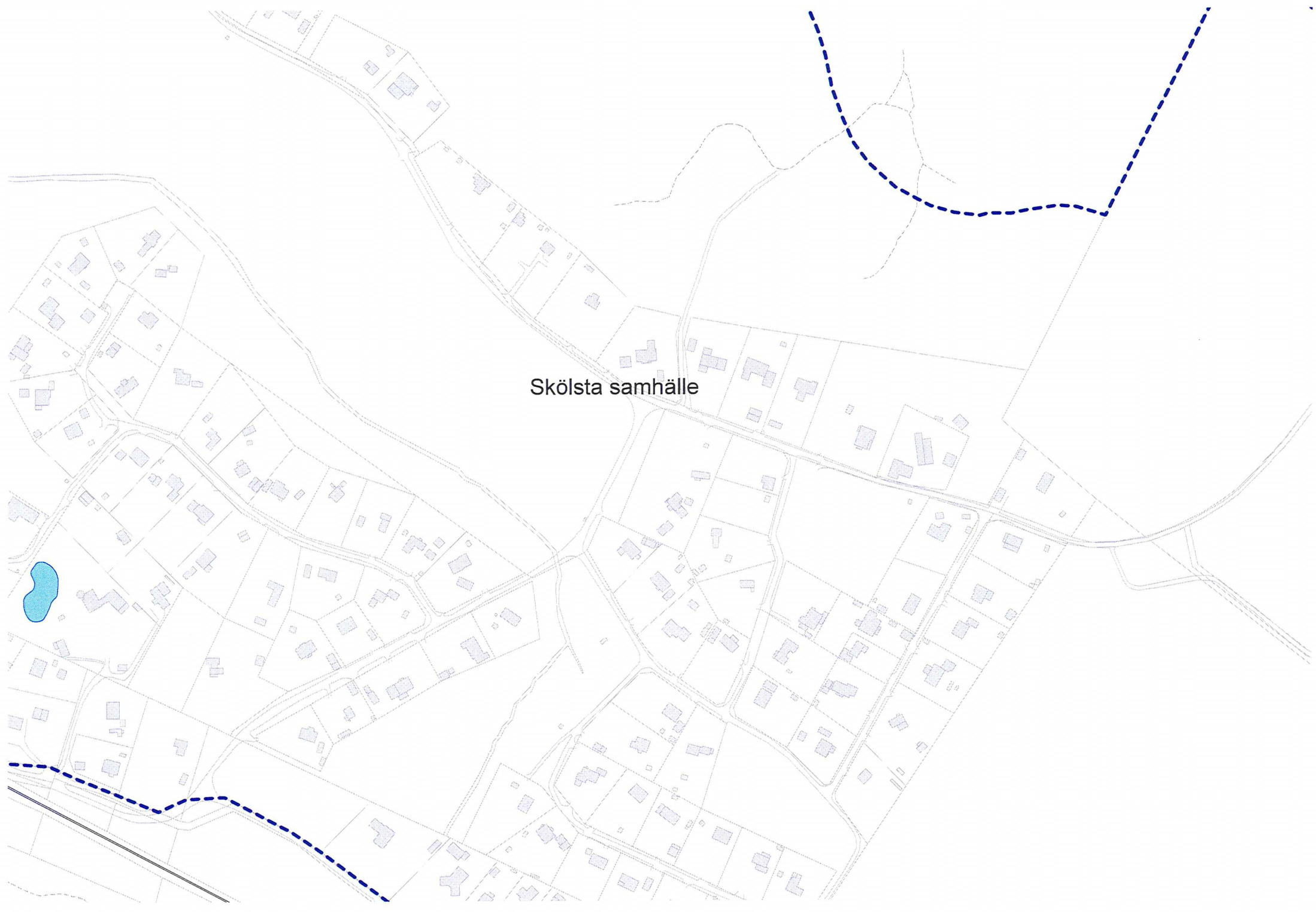





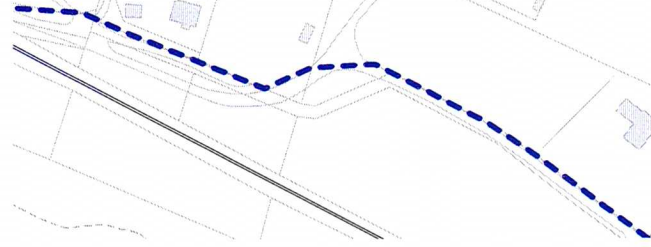
Skyttorps tätort

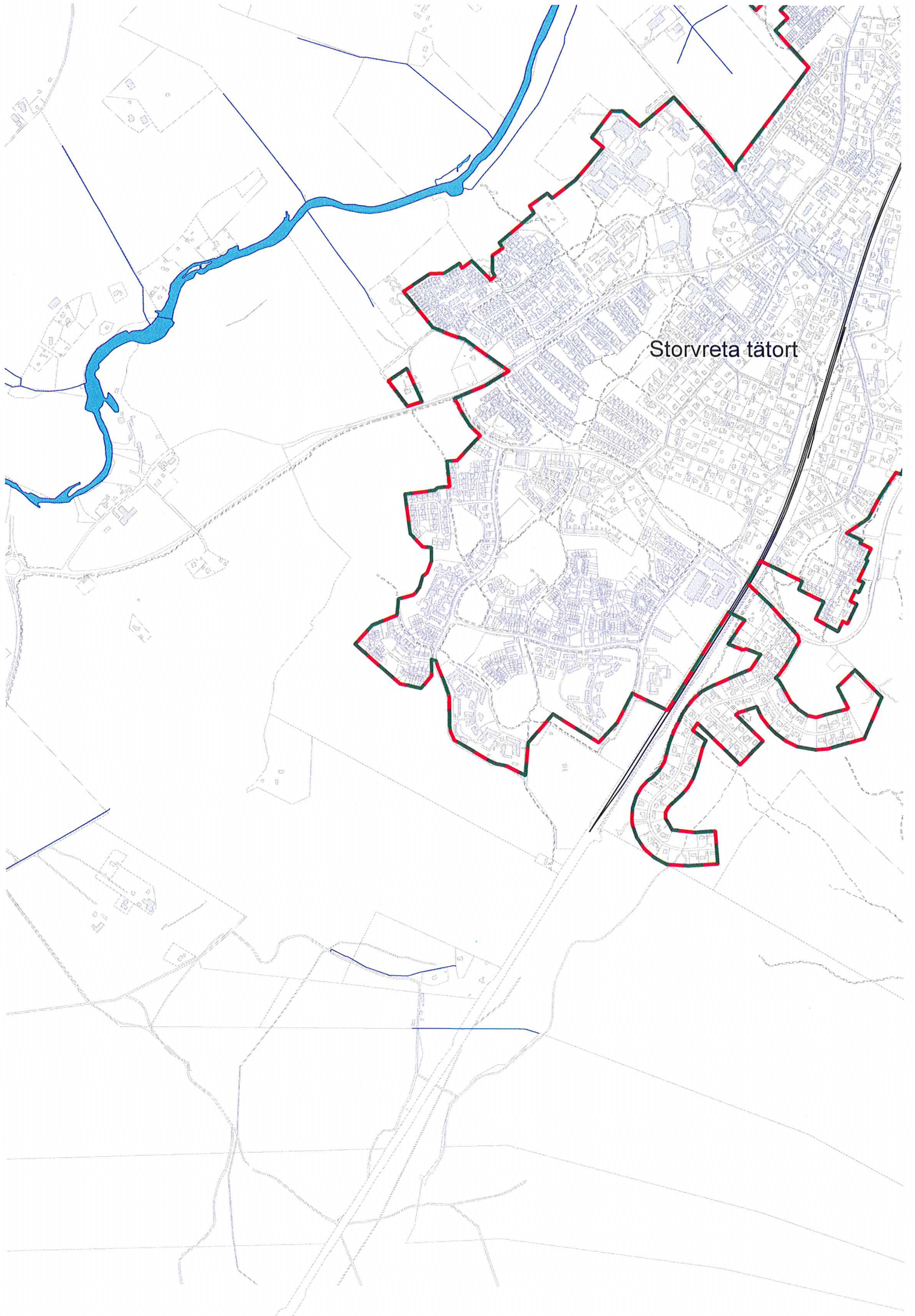
Skölsta samhälle



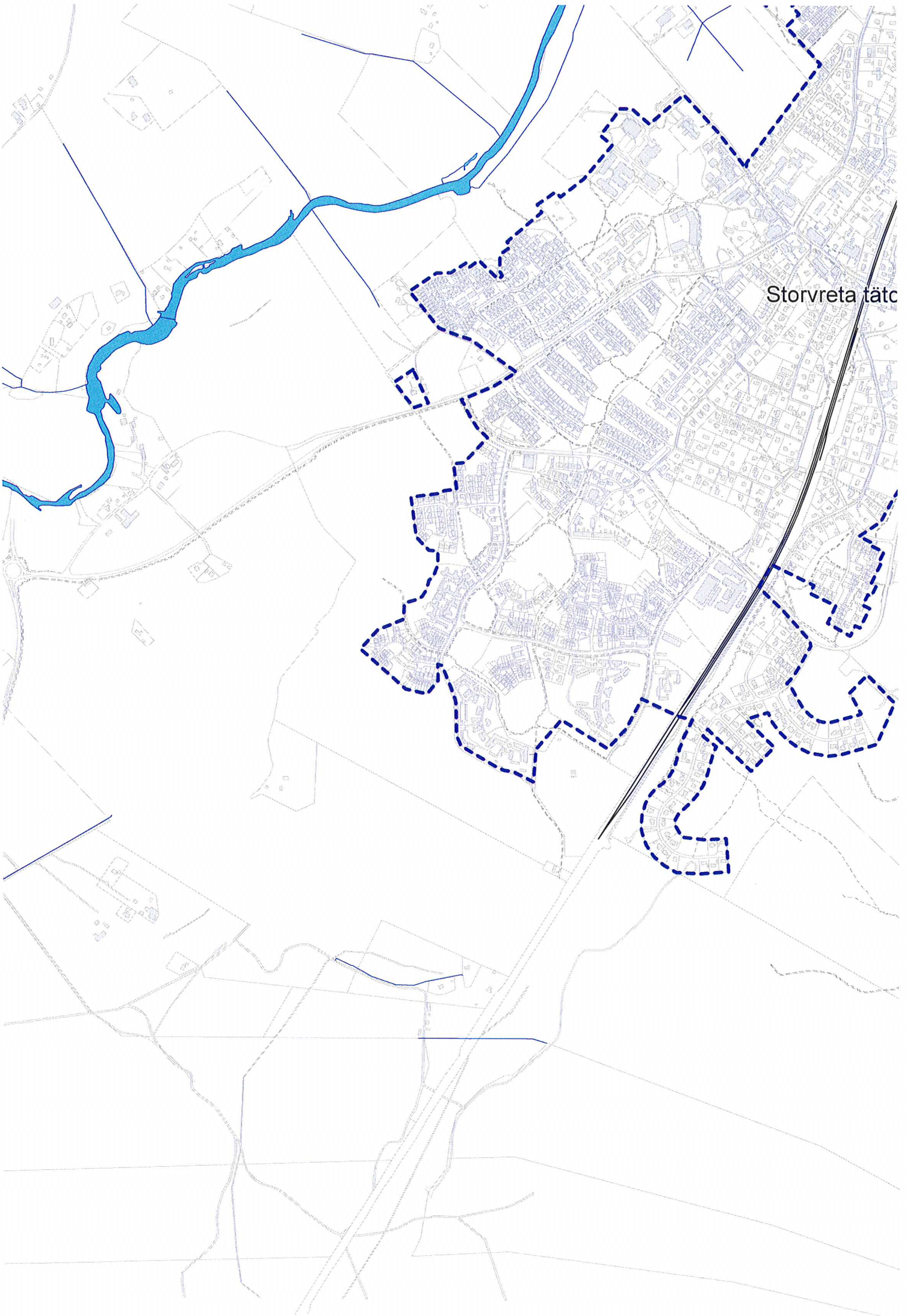


Skölsta samhälle





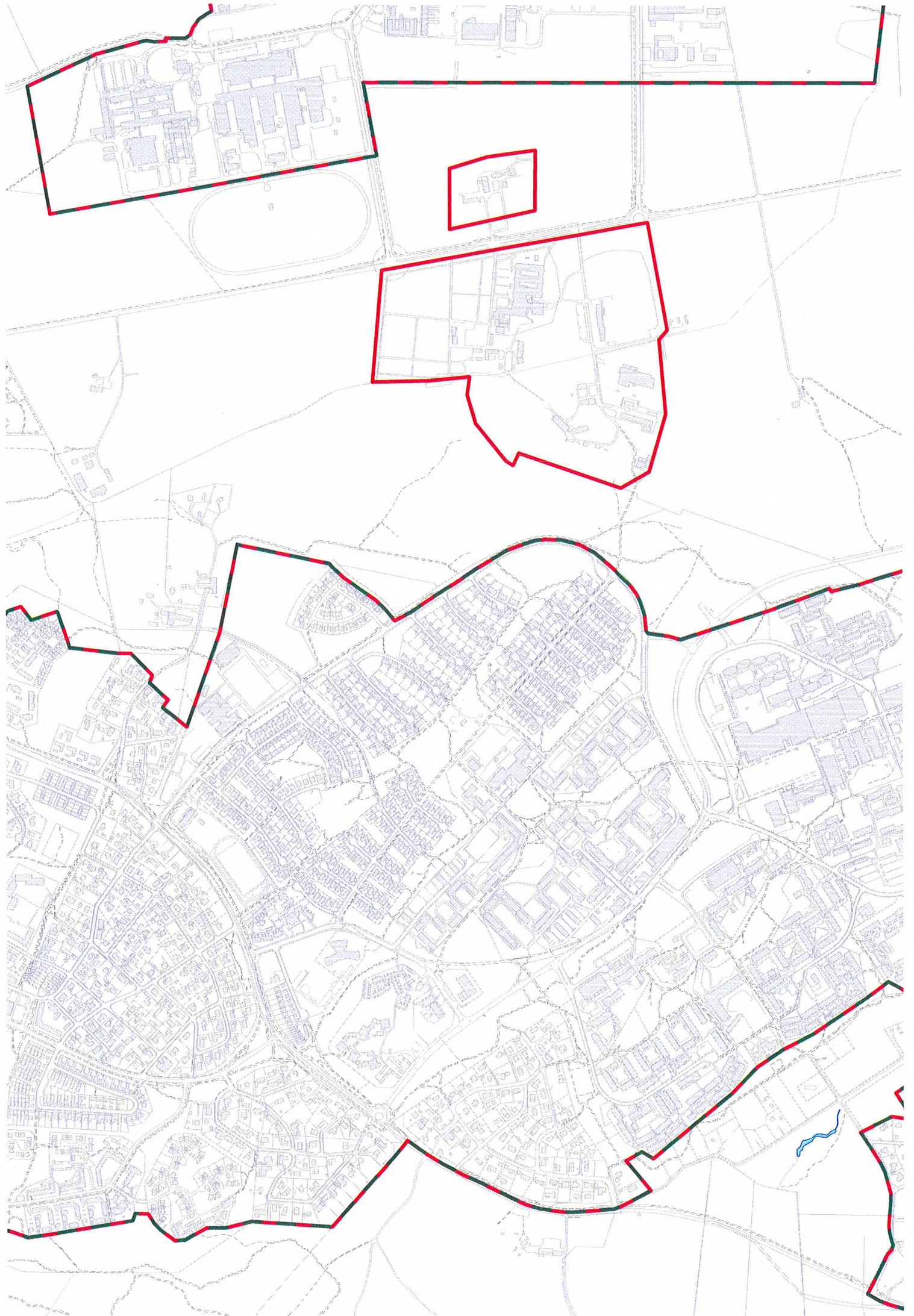
Storvreta tätort

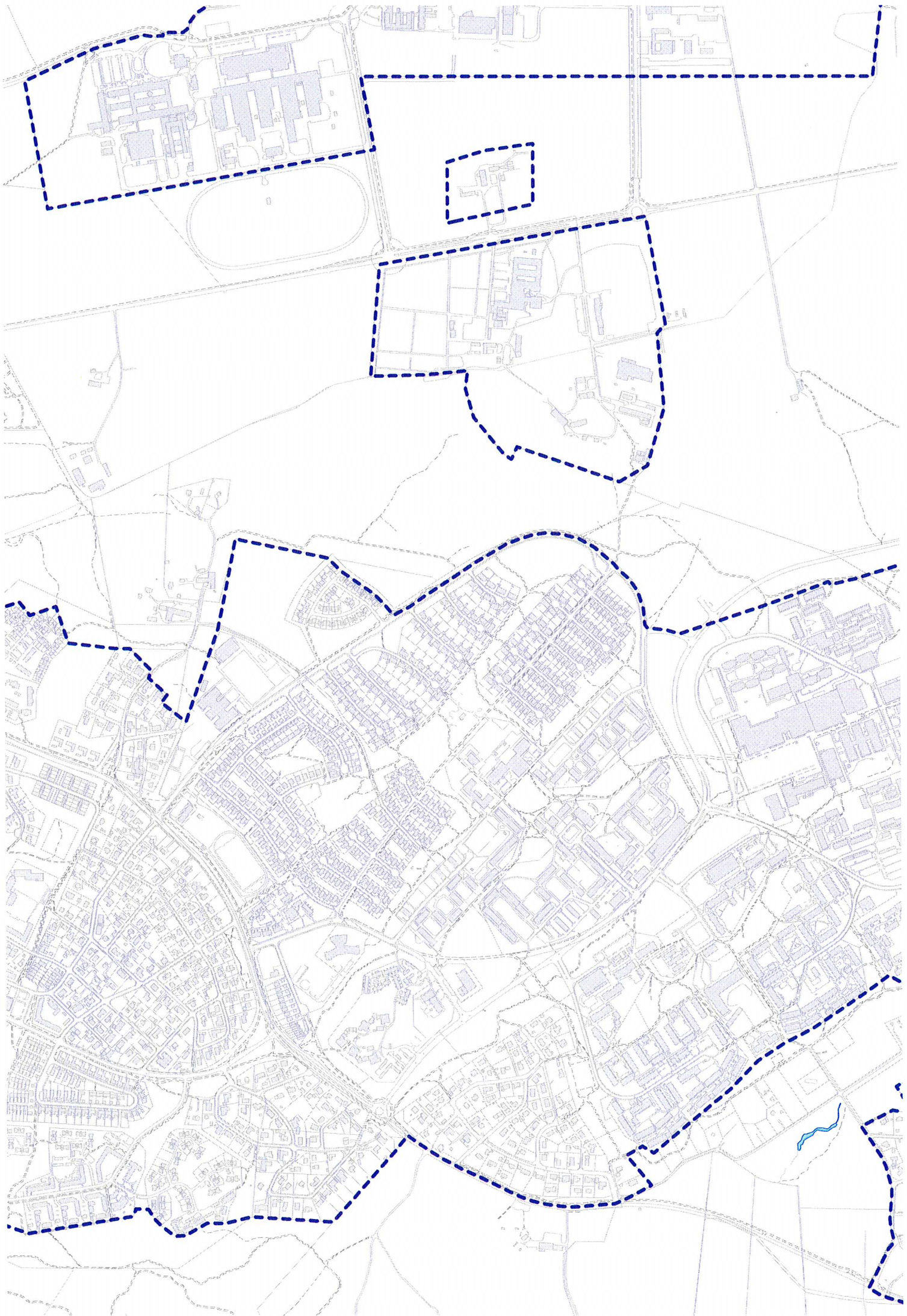


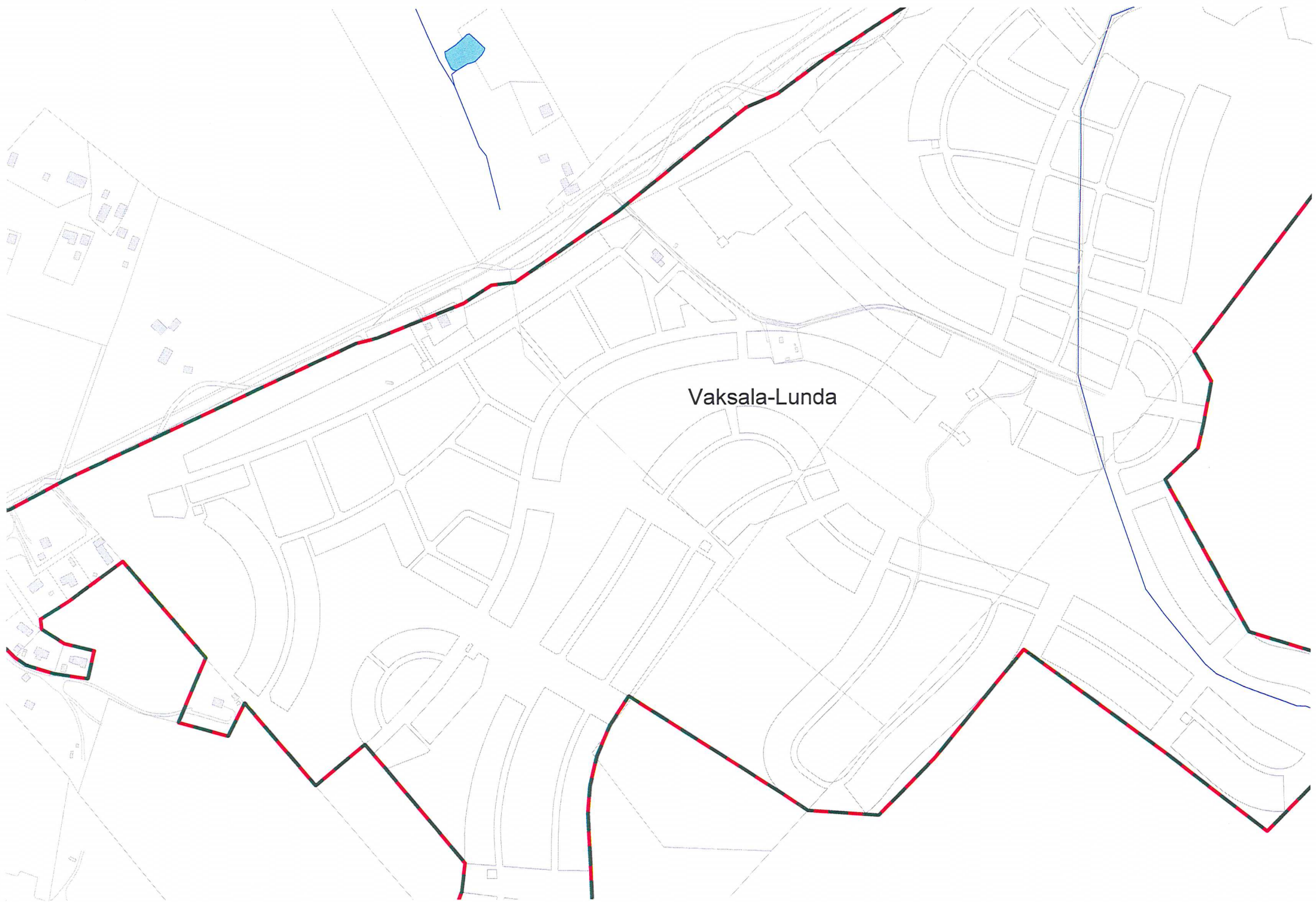
Storvreta tätc







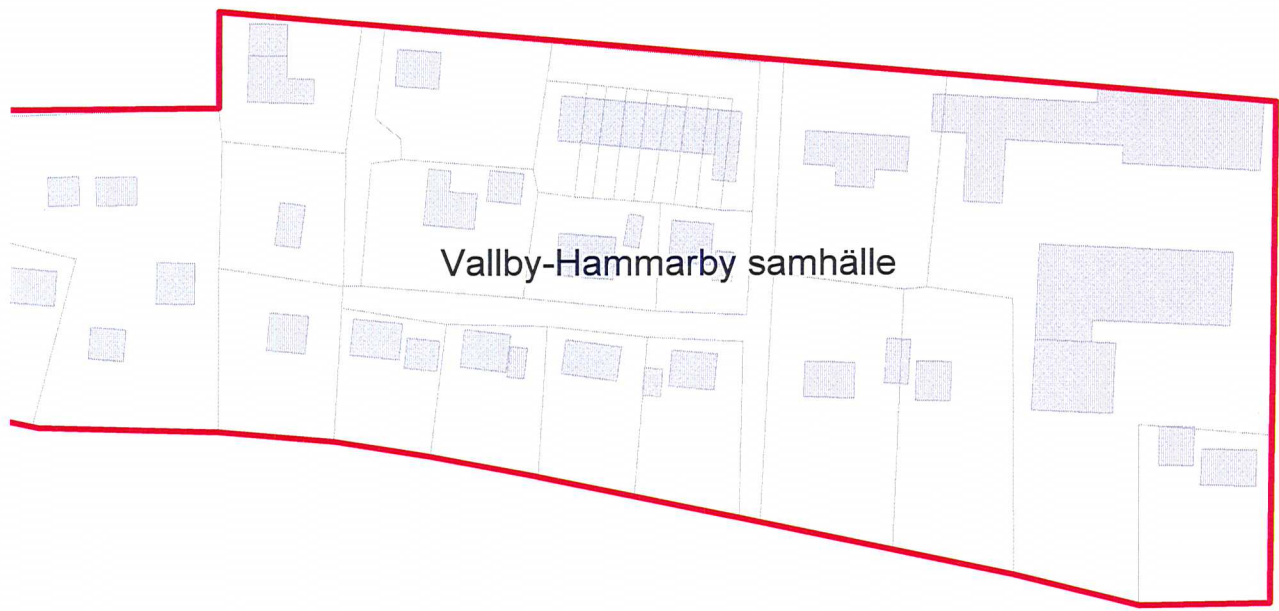




Vaksala-Lunda



Vaksala-Lunda

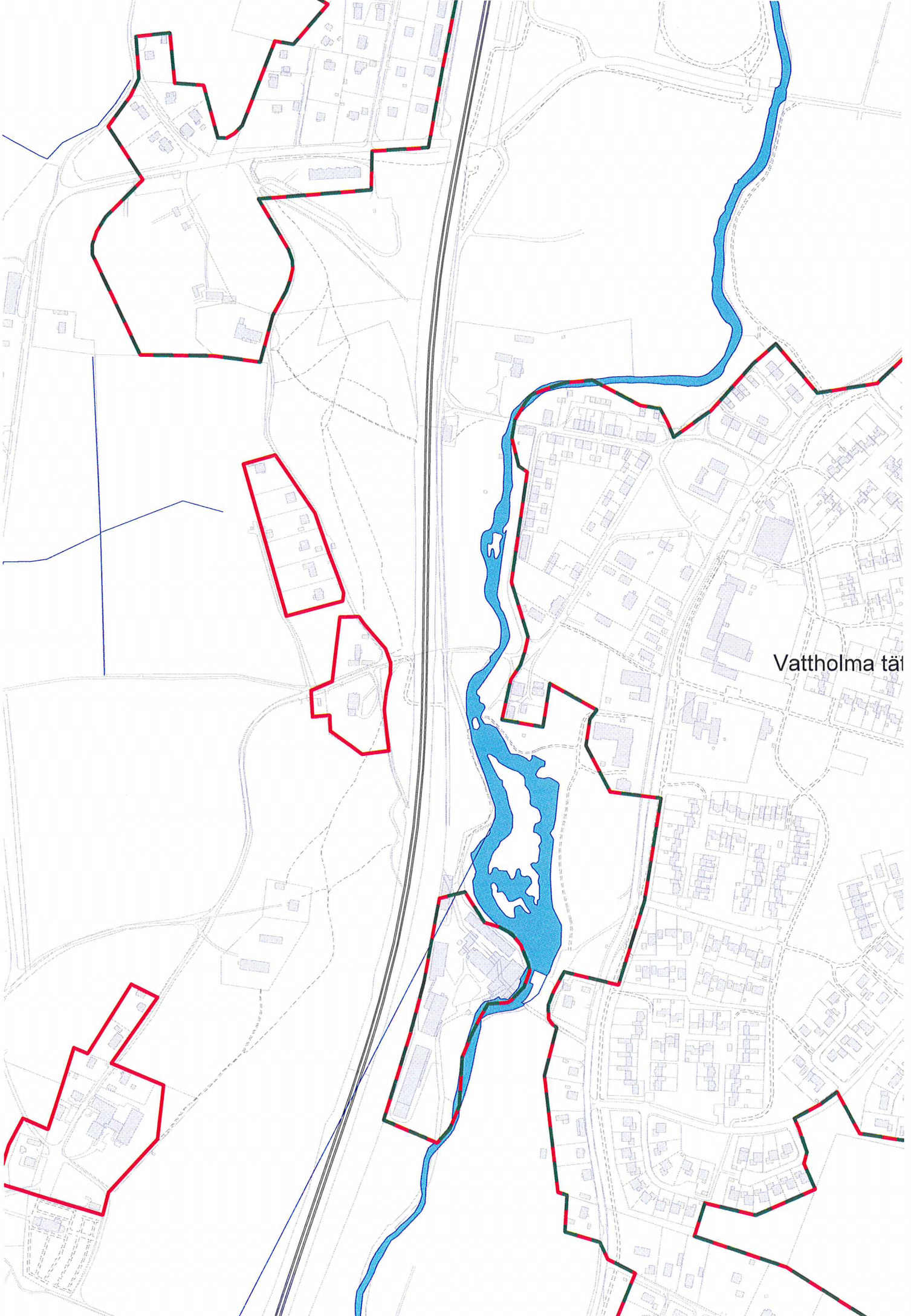


Vallby-Hammarby samhälle

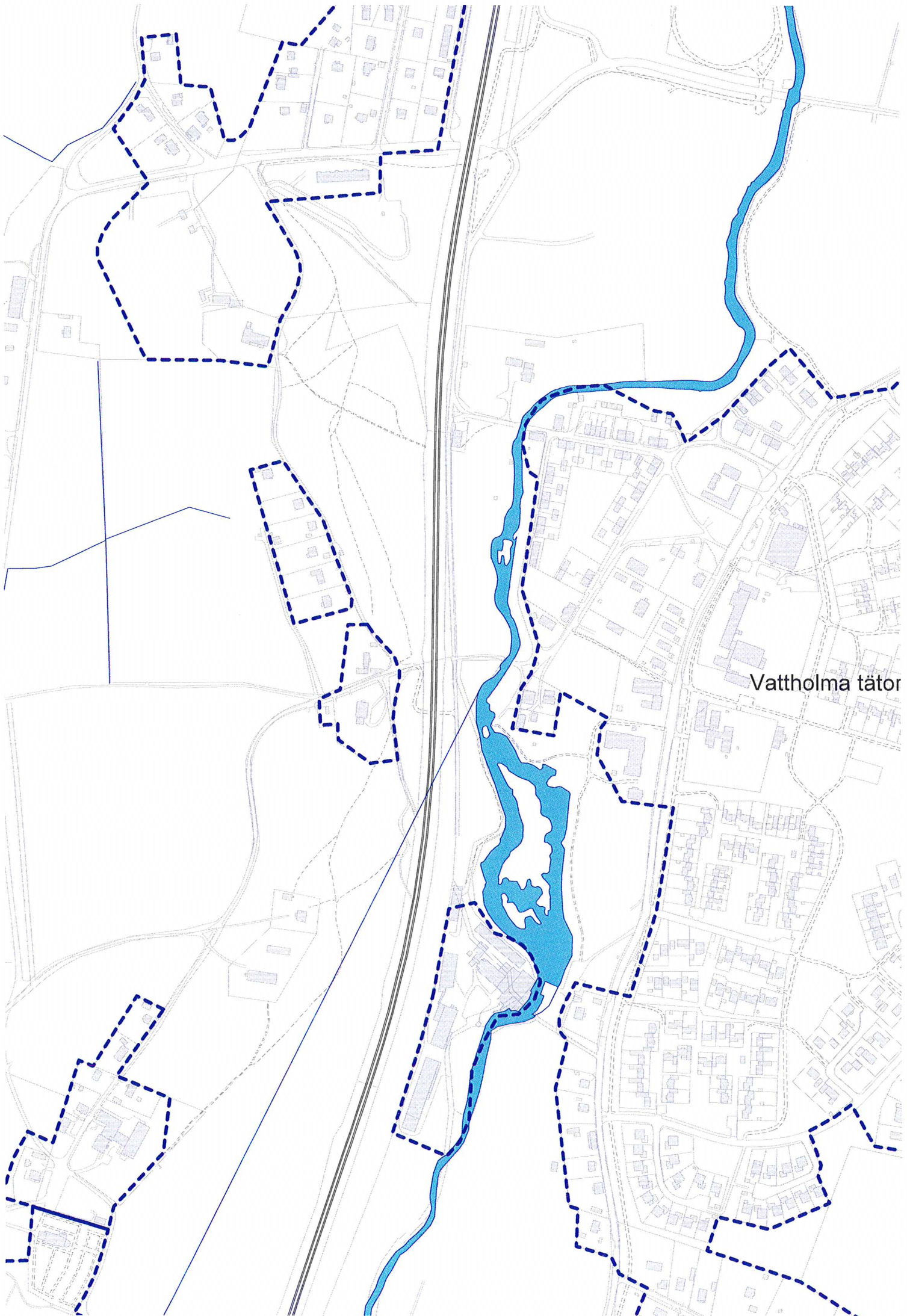




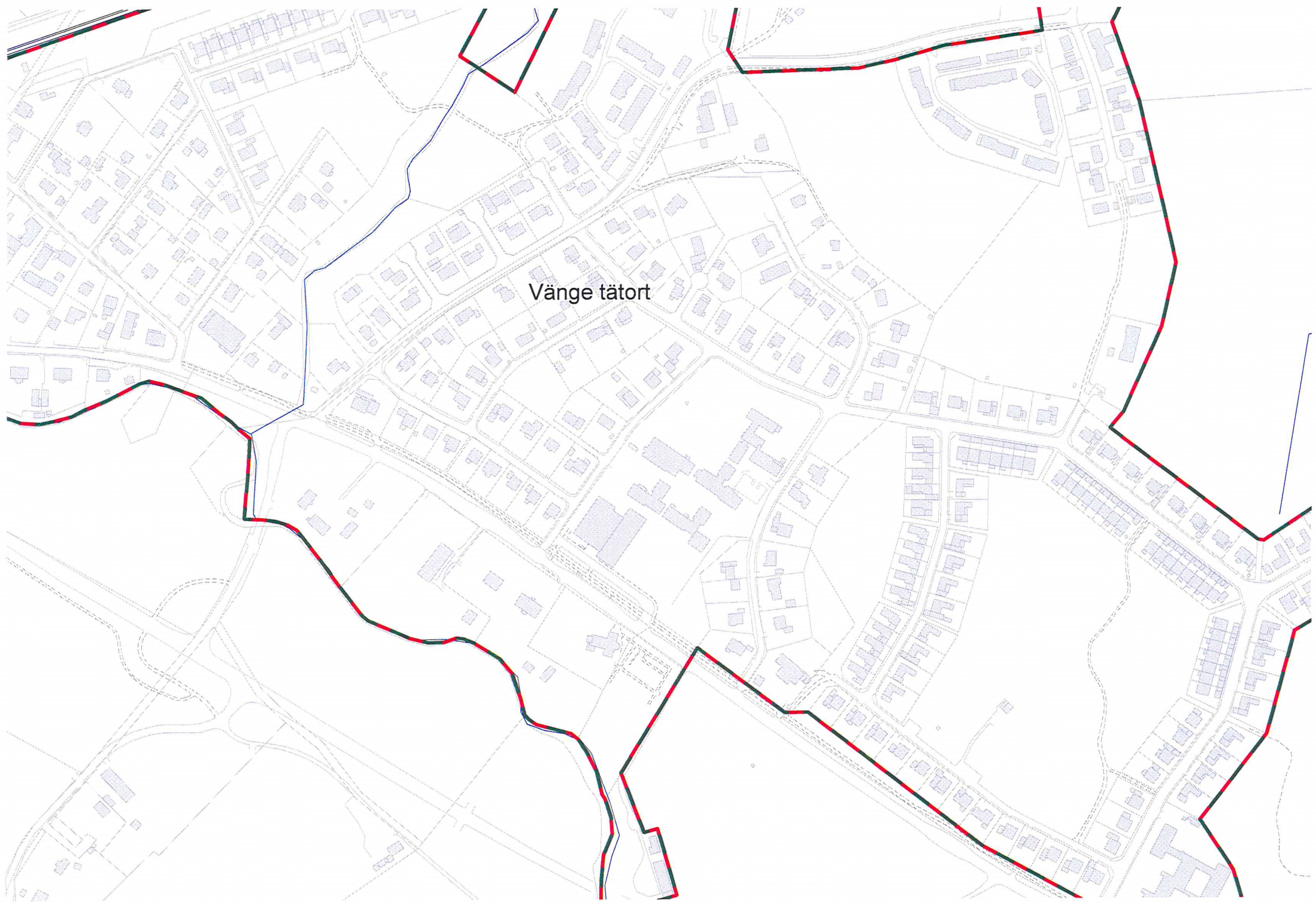
Vallby-Hammarby samhälle



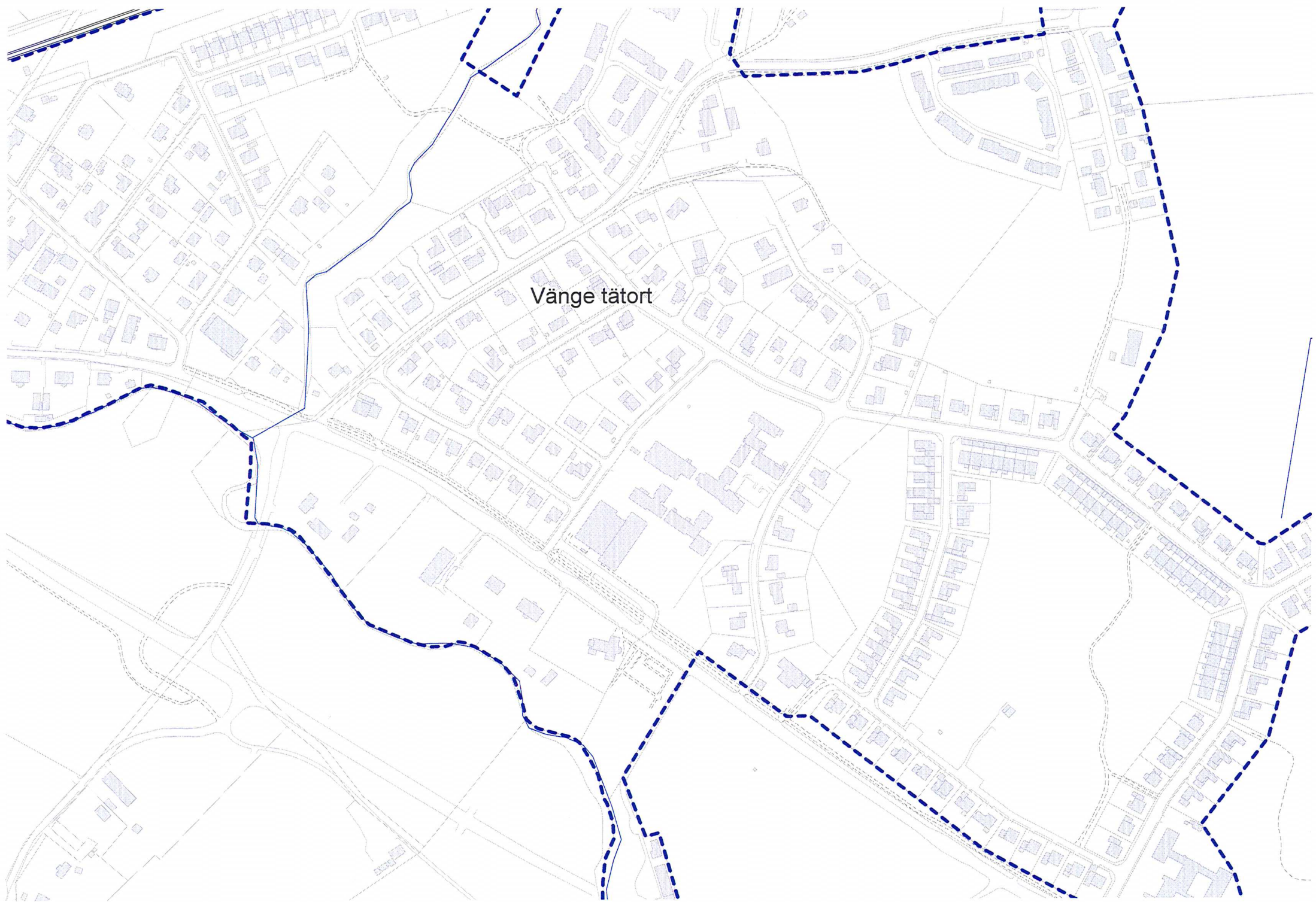
Vattholma täi



Vattholma tätör



Vänge tätort



Vänge tätort

