


PL. 38 F.

# FÖRSLAG TILL ÄNDRAD STADSPLAN FÖR KV. HERVOR OCH DEL AV KV. SIGAR.

UPPRÄTTAT I MARS 1963. ÄNDRAT I JUNI 1963.

TILLHÖR UPPSALA STADS FULLMÄKTIGES  
BESLUT DEN 20.9.1963 § 351.  
EX OFFICIO: LENNART SKOGLUND.  
STADSFULLMÄKTIGES SEKRETERARE.



*Börje Linnman*  
T.F. STADSARKITEKT.

*Erik Thord*  
PLANARKITEKT.

9/11-63

### BETECKNINGAR.

#### GRÄNSBETECKNINGAR:

- STADSPLANEGRÄNS
- GÄLLANDE OMRÅDESGRÄNS.
- \*—\*— " " AVSEDD ATT UTGÅ.
- OMRÅDESGRÄNS.
- ILLUSTRATIONSLINJE.
- BESTÄMMELSEGRÄNS.
- LINJE ÖVER VILKEN KÖRBAR IN- OCH UTFART ICKE FÅR ANORDNAS.

#### OMRÅDESBETECKNINGAR.

#### ALLMÄN PLATS.

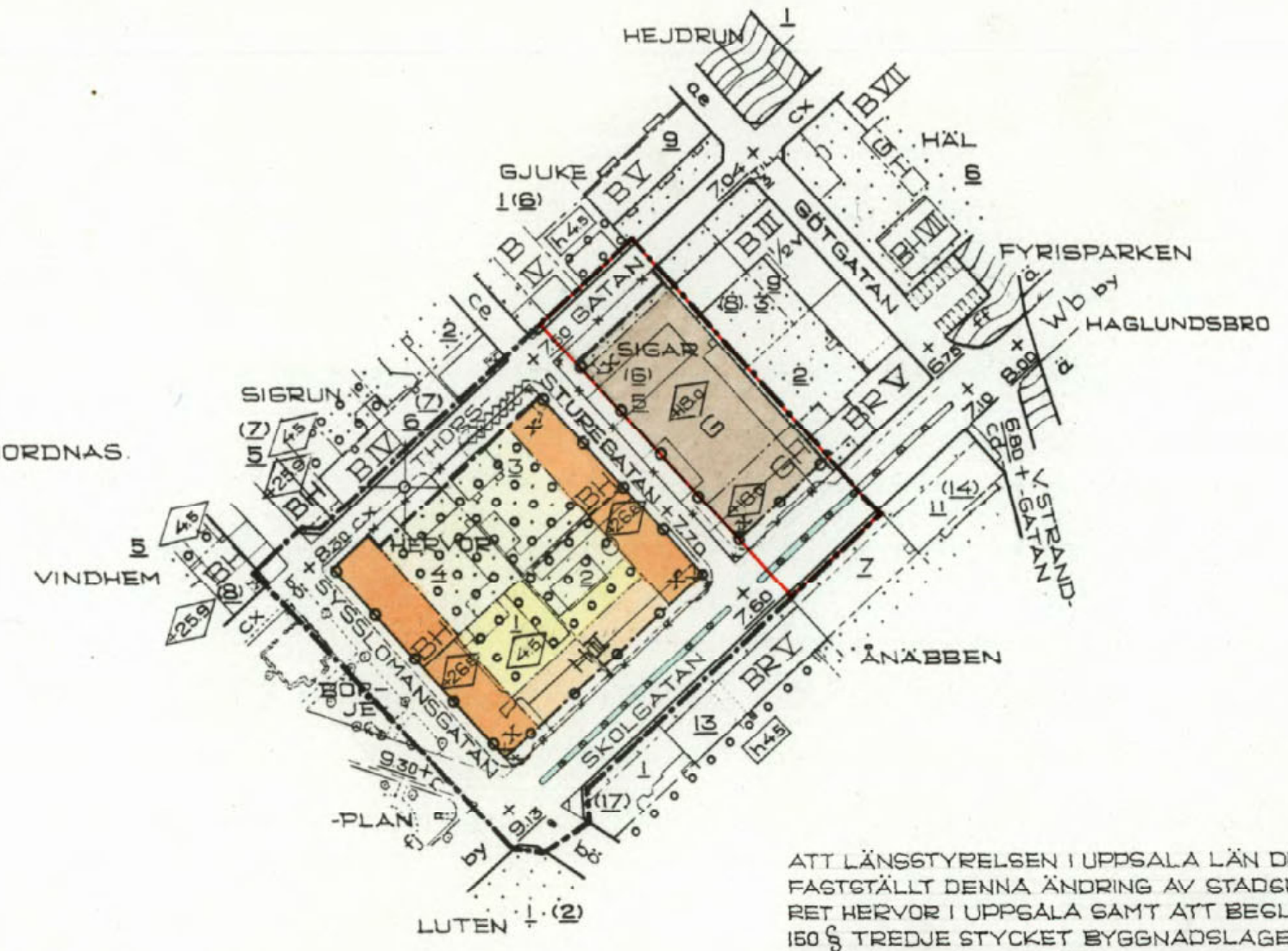
- GATA ELLER TORE.
- GATUPLANTERING.

#### BYGGNADSKVARTER:

- GH OMRÅDE FÖR GARAGE- OCH HANDELSÄNDAMÅL.
- BH OMRÅDE FÖR BOSTADS- OCH HANDELSÄNDAMÅL.
- G OMRÅDE FÖR GARAGEÄNDAMÅL.
- H OMRÅDE FÖR HANDELSÄNDAMÅL.

#### ÖVRIGA BETECKNINGAR:


- MARK SOM ICKE FÅR BEBYGGAS.
- ÖVERBYGGD GÅRD OCH ANNAN TERRASSEBYGGNAD.
- MARK FÖR BYGGNAD UNDER MARKPLANET.
- II ANTAL VÅNINGAR.
- ◇ BYGGNADSHÖJD.
- ◇+0.00 BYGGNADSHÖJD RÄKNAD FRÅN STADENS NOLLPLAN.
- +0.00 GÄLLANDE GATUHÖJD.
- X MARK TILLGÄNGLIG FÖR ALLMÄN GÅNGTRAFIK.



- FASTIGHETSGRÄNS.
- § (6) FASTIGHETSBETECKNING
- BEFINTLIG BYGGNAD.

ATT LÄNSSTYRELSEN I UPPSALA LÄN DEN 9 NOVEMBER 1963  
FASTSTÄLLT DENNA ÄNDRING AV STADSPLANEN FÖR KVARTERET  
HERVOR I UPPSALA SAMT ATT BESLUTET DÄROM JÄMLIKT  
150 § TREDJE STYCKET BYGGNADSLAGEN VUNNIT LAGA KRAFT;  
BETYGAR UPPSALA SLOTT I LANDSKANGLIET SOM OVAN.  
PÅ TJÄNSTENS VÄGNAR: C. G. RYDEHOLM.  
STPL. 2:-.

OMRÅDE FÖRESLAGET ATT UNDANTAGAS  
FRÅN FASTSTÄLLELSE.



KOPIANS LIKHET MED ORIGINAL  
BETYGAR I TJÄNGTEN:

*Erik Thord* 0380-  
ERIK THORD.  
PLANARKITEKT.  
*Åkt nr 241.*