

Stadsbyggnadsförvaltningen
Tjänsteskrivelse till namngivningsnämnden

Datum:
2021-06-29

Diarienummer:
NGN-2021-00037

Handläggare:
Helen Lind

Namn på kvarter inom detaljplan för ny skola i Gottsunda

Förslag till beslut

Namngivningsnämnden beslutar

1. **att** ge stadsbyggnadsförvaltningen i uppdrag att ställa ut och remittera kvartersnamnet Tenoren,
2. **att** förlängningen av Vackra Birgers väg österut ges namnet Vackra Birgers väg samt
3. **att** förlängningen av Valthornsvägen västerut ges namnen Valthornsvägen.

Ärendet

Detaljplanen för ny skola i Gottsunda har nått laga kraft.

Detaljplanen syftar till att möjliggöra ett nytt skolområde med två skolor och idrottsverksamhet, samt att säkra goda skolmiljöer avseende friytor på skolgård. Vidare syftar detaljplanen till att ge flexibilitet till den framtida skolverksamheten och möjliggöra samnyttjande av lokaler. Detaljplanen syftar även till att säkerställa allmänhetens möjlighet att röra sig i nordsydlig riktning genom planområdet samt att bidra till stadsutvecklingen i Gottsunda.

Planområdet ligger i stadsdelen Gottsunda i södra Uppsala. Planområdet avgränsas i norr av gång- och cykelvägen mellan vändplanerna på Vackra Birgers väg och Valthornsvägen. I väster och öster avgränsas planområdet av fastigheterna Gottsunda 37:2 och Gottsunda 38:13 med bostadsrättsföreningar. I söder avgränsas planområdet av Musikparken. Behovet är ett kvartersnamn.

Den befintliga namnkategorin är musik. Inom planområdet ligger kvarteret Serenaden och Violinen. Det förstnämnda kvarteret kommer att delas i två genom ett parkstråk. Då kvarteret Serenaden gränsar till kvarteret Sopranen i väst, föreslår stadsbyggnadsförvaltningen att den västra delen av kvarteret Serenaden ges namnet Tenoren och den återstående delen av kvarteret behåller namnet Serenaden.

Vackra Birgers väg och Valthornsvägen kommer att förlängas och sammanbindas. Där de båda vägarna genomkorsas av gång- och cykelvägen Askbanan föreslår stadsbyggnadsförvaltningen att namnövergången sker.

Beredning

Ärendet har beretts av stadsbyggnadsförvaltningen.

Föredragning

Detaljplanen för ny skola i Gottsunda har nått laga kraft.

Detaljplanen syftar till att möjliggöra ett nytt skolområde med två skolor och idrottsverksamhet, samt att säkra goda skolmiljöer avseende friytor på skolgård. Vidare syftar detaljplanen till att ge flexibilitet till den framtida skolverksamheten och möjliggöra samnyttjande av lokaler. Detaljplanen syftar även till att säkerställa allmänhetens möjlighet att röra sig i norrsydlig riktning genom planområdet samt att bidra till stadsutvecklingen i Gottsunda.

Planområdet ligger i stadsdelen Gottsunda i södra Uppsala. Planområdet avgränsas i norr av gång- och cykelvägen mellan vändplanerna på Vackra Birgers väg och Valthornsvägen. I väster och öster avgränsas planområdet av fastigheterna Gottsunda 37:2 och Gottsunda 38:13 med bostadsrättsföreningar. I söder avgränsas planområdet av Musikparken. Behovet är ett kvartersnamn.

Den befintliga namnkategorin är musik. Inom planområdet ligger kvarteren Serenaden och Violinen. Det förstnämnda kvarteret kommer att delas genom ett parkstråk. Då kvarteret Serenaden gränsar till kvarteret Sopranen i väst, föreslår stadsbyggnadsförvaltningen att den västra delen av kvarteret Serenaden ges namnet Tenoren och den återstående delen av kvarteret behåller namnet Serenaden.

Vackra Birgers väg och Valthornsvägen kommer att förlängas och sammanbindas. Där de båda vägarna genomkorsas av gång- och cykelvägen Askbanan föreslår stadsbyggnadsförvaltningen att namnövergången sker.

Ekonomiska konsekvenser

Beslutet medför inga ekonomiska konsekvenser.

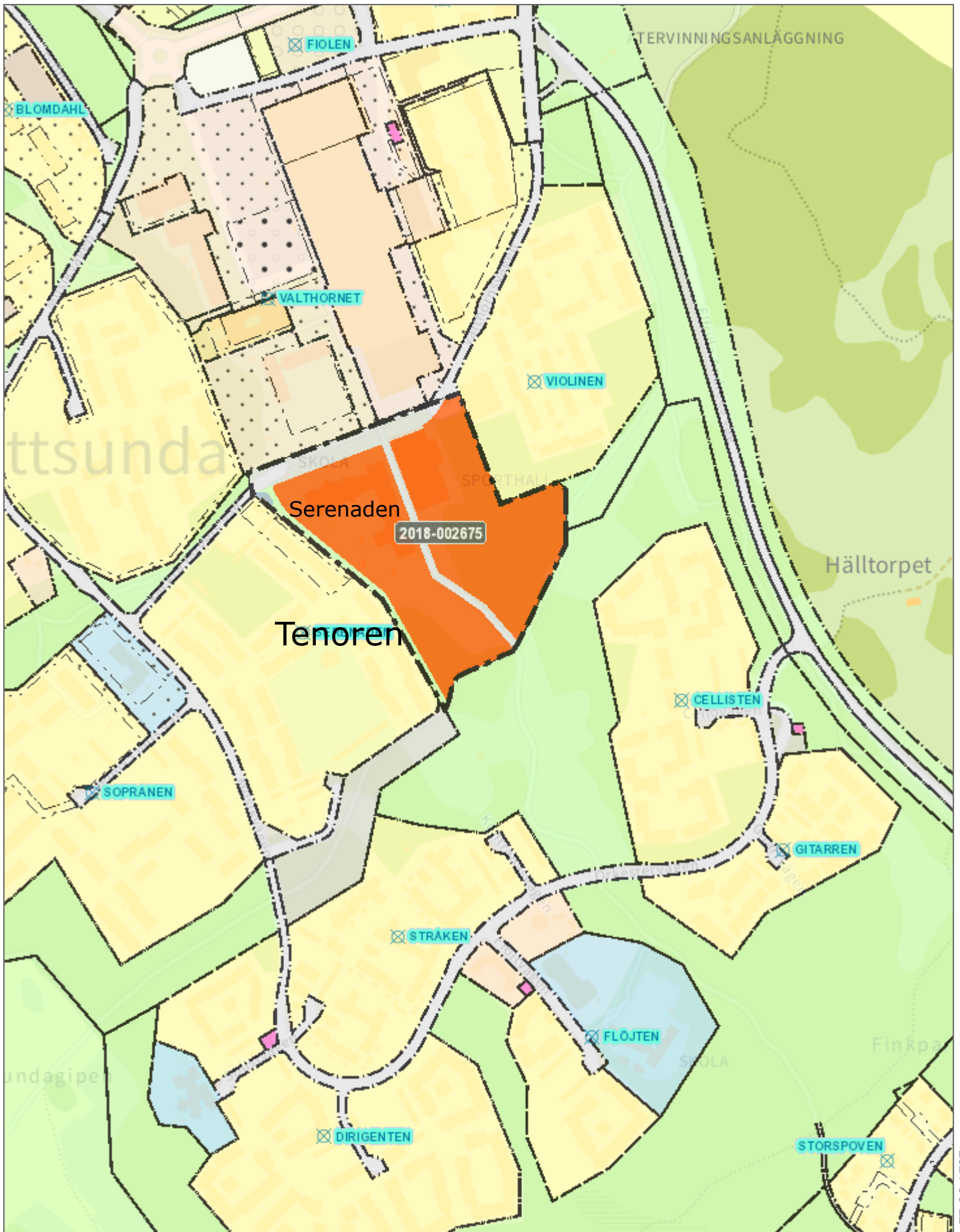
Beslutsunderlag

- Tjänsteskrivelse daterad den 29 juni 2021
- Kartbilaga

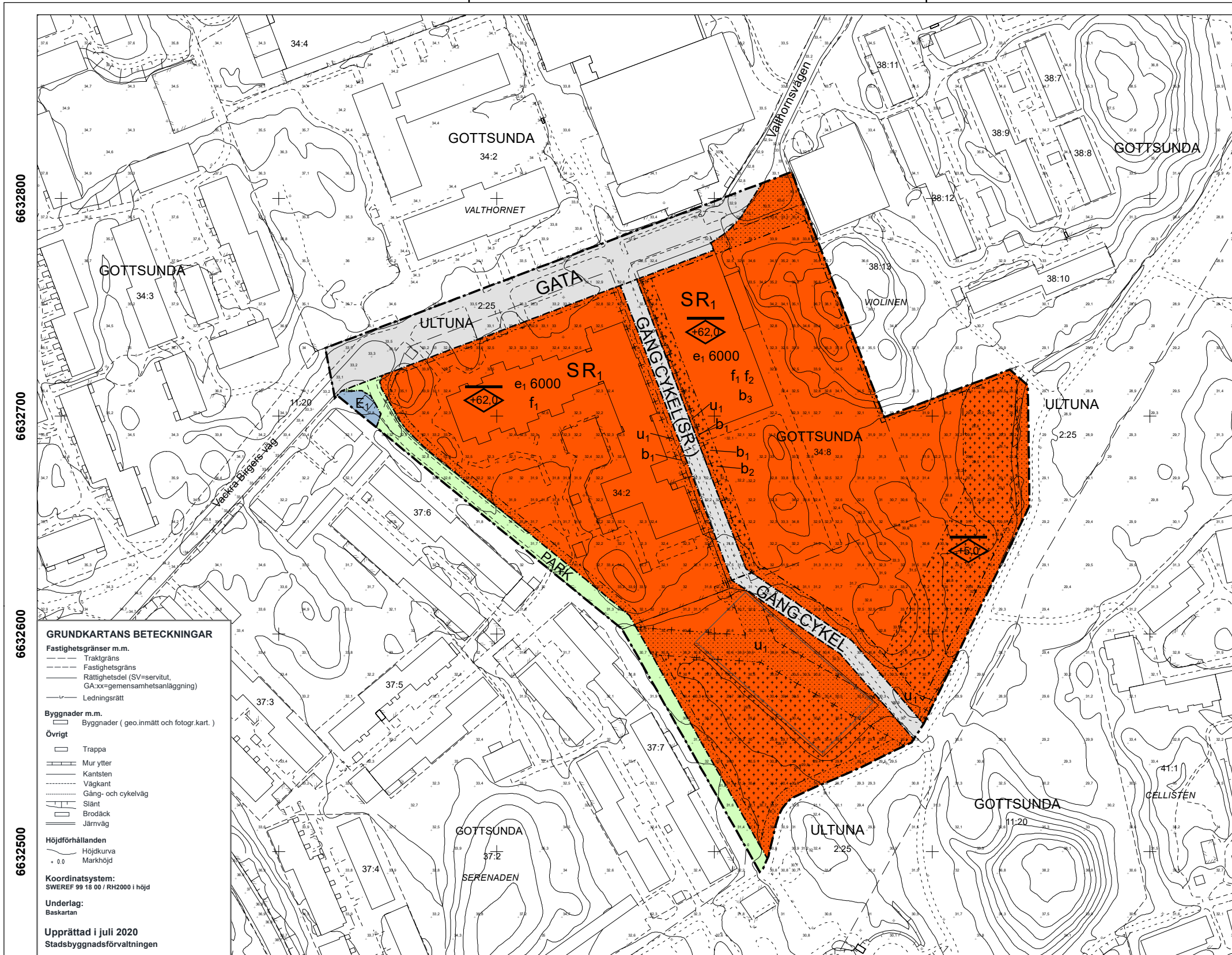
Stadsbyggnadsförvaltningen

Anna Axelsson
Biträdande stadsbyggnadsdirektör

Karta kvartersnamn ny skola i Gottsunda



2021-06-22



GRUNDKARTANS BETECKNINGAR

Fastighetsgränser m.m.

- Traktgränns
- Fastighetsgränns
- Rättighetsdel (SV=servitut, GA.xx=gemensamhetsanläggning)
- Ledningsrätt

Byggnader m.m.

- Byggnader (geo.inmätt och fotogr.kart.)

Övrigt

- Trappa
- Mur ytter
- Kantsten
- Väggkant
- Gång- och cykelväg
- Slätt
- Brodäck
- Järnväg

Höjdförhållanden

- Höjdkurva
- Markhöjd

Koordinatsystem:
SWEREF 99 13 00 / RH2000 i höjd

Underlag:
Baskartan

Upprättad i juli 2020
Stadsbyggnadsförvaltningen

PLANBESTÄMMELSER

Följande gäller inom områden med nedanstående beteckningar.
Endast angiven användning och utformning är tillåten.
Där beteckning saknas gäller bestämmelsen inom hela planområdet.

GRÄNSBETECKNINGAR

- Planområdesgräns
- Användningsgräns
- Egenskapsgräns
- Administrativ gräns
- Egenskapsgräns och administrativ gräns

ANVÄNDNING AV MARK OCH VATTEN

Allmänna platser med kommunalt huvudmannaskap

- GATA** Gata, PBL 4 kap. 5 § 1 st 2 p.
- PARK** Park, PBL 4 kap. 5 § 1 st 2 p.
- GANGCYKEL(SR1)** Gångväg, Cykelväg, Skola och idrottsanläggning och samlingslokal, PBL 4 kap. 5 § 1 st 2 p.
- GANGCYKEL** Gångväg, Cykelväg, PBL 4 kap. 5 § 1 st 2 p.

Kvartersmark

- SR1** Skola, Idrottsanläggning och samlingslokal, PBL 4 kap. 5 § 1 st 3 p.
- E1** Transformatorstation, PBL 4 kap. 5 § 1 st 3 p.

EGENSKAPSBESTÄMMELSER FÖR KVARTERSMARK

Omfattning

- +0,0** Högsta nockhöjd är angivet värde i meter över angivet nollplan , PBL 4 kap. 11 § 1 st 1 p.
- e1 0** Största byggnadsarea är angivet värde i m², PBL 4 kap. 11 § 1 st 1 p.

Placering

- Marken får inte förses med byggnad, PBL 4 kap. 16 § 1 st 1 p.
- Endast komplementbyggnad får placeras, PBL 4 kap. 16 § 1 st 1 p.

Utformning

- f1** Byggnaden får sticka ut över allmän plats i form av en gångbro, med en minsta fri höjd av 6,0 meter, PBL 4 kap. 16 § 1 st 1 p.
- f2** Byggnaden ska utformas med hög arkitektonisk kvalitet, PBL 4 kap. 16 § 1 st 1 p.

Utförande

- b1** Marken får byggas över med gångbro, PBL 4 kap. 16 § 1 st 1 p.
- b2** Bärande konstruktion för gångbro får placeras på mark avsedd för komplementbyggnader, PBL 4 kap. 16 § 1 st 1 p.
- b3** Endast 50,0 % av markytan får härdgöras, PBL 4 kap. 16 § 1 st 1 p.

ADMINISTRATIVA BESTÄMMELSER

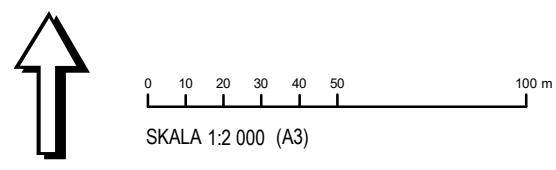
Markreservat för allmännyttiga ändamål

- u1** Markreservat för allmännyttiga underjordiska ledningar. Kvartersmark, PBL 4 kap. 6 §

Genomförandetid

Genomförandetiden är 15 år från den dag planen vinner laga kraft, PBL 4 kap. 21 §

129000 129100 129200 129300 129400 129500



<p>LAGA KRAFT</p> <p>Detaljplan för ny skola i Gottsunda</p> <p>Upprättad: 2020-11-09</p> <p>Torsten Livion detaljplanechef</p> <p>Marina Ziakouli planarkitekt</p>	<p>Beslutsdatum Instans</p> <p>Samråd: 2019-10-24 PBN</p> <p>Granskning: 2020-08-27 PBN</p> <p>Antagande: 2020-11-26 PBN</p> <p>Laga kraft: 2021-03-12</p>
	<p>Till planen hör:</p> <p>Plankarta</p> <p>Planbeskrivning</p> <p>dariendr: 2018-002675</p>