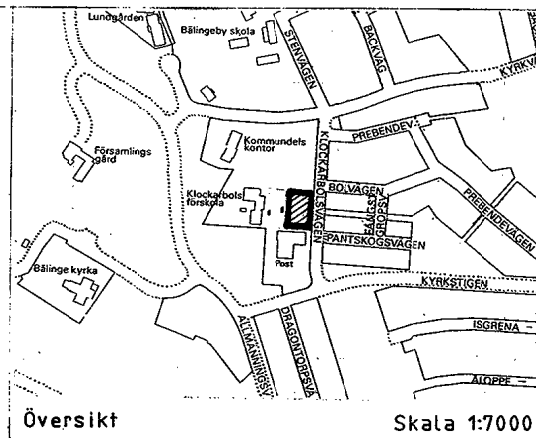


Kopians likhet med  
originalen betygar

*Gerd Lindberg*  
Gerd Lindberg



## PLANBESTÄMMELSER

Följande gäller inom områden med nedanstående beteckningar.  
Där beteckning saknas gäller bestämmelsen inom hela planområdet.  
Endast angiven användning och utformning är tillåten.

### GRÄNSBETECKNINGAR

- — — — — Linje belägen 3m utanför planområdet
- - - - - Användningsgräns
- · — · — Egenskapsgräns

### ANVÄNDNING AV MARK

Allmänna platser

**PARK** Antagd park

Kvartersmark

**B** Bostäder

### UTNYTTJANDEGRAD

$e_1$  Största tillåtna bruttoarea för förråd är 12 kvm per lägenhet

### BEGRÄNSNINGAR AV MARKENS BEBYGGANDE

- Marken får inte bebyggas
- Marken får endast bebyggas med förråd samt återvinningsstation

### UTFORMNING

- II** Högsta antal våningar
- $v_1$  Endast radhus
- $v_2$  Vind får inte inredas

### ADMINISTRATIVA BESTÄMMELSER

Genomförandetiden är 10 år från och med dagen efter det att planen vunnit laga kraft

### UPPLYSNINGAR

- Planhandlingen består av:
- plankarta med bestämmelser
  - planbeskrivning med genomförandebeskrivning

## ANTAGANDEHANDLING

- består av:
- planhandling
  - samrådslista
  - utlåtande

Planen är upprättad enligt reglerna för ENKELT PLANFÖRFARANDE

ANTAGEN AV BN 1992-11-05

LAGA KRAFT 1992-12-01

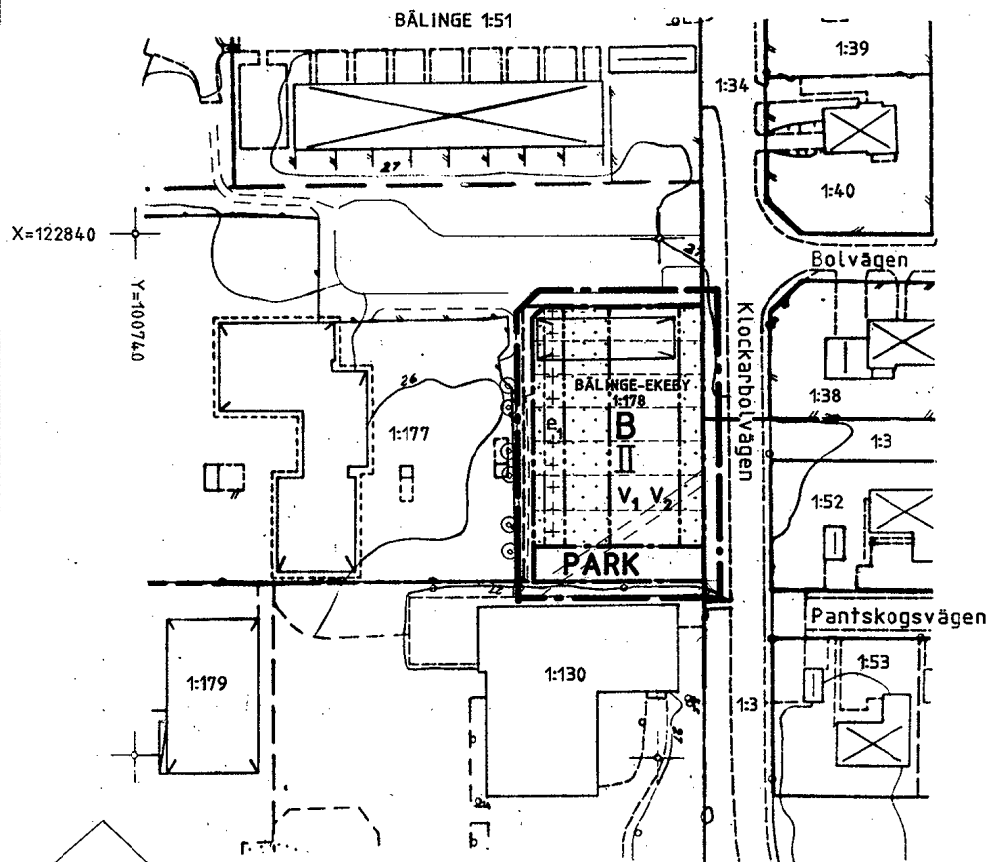
Detaljplan för

**BÅLINGE-EKEBY 1:178**

Bålinge, Uppsala kommun

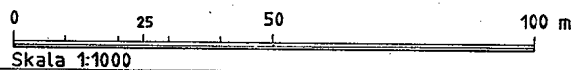
Upprättad i september 1992

**Dp 511A**



Koordinatsystem: Uppsala lokala system i plan  
RH 1900 i höjd

Underlag: Primärkarta



**92:701**

*Owe Gustafsson*  
Owe Gustafsson  
Planingenjör

*Carin Tideman*  
Carin Tideman  
Karttekniker