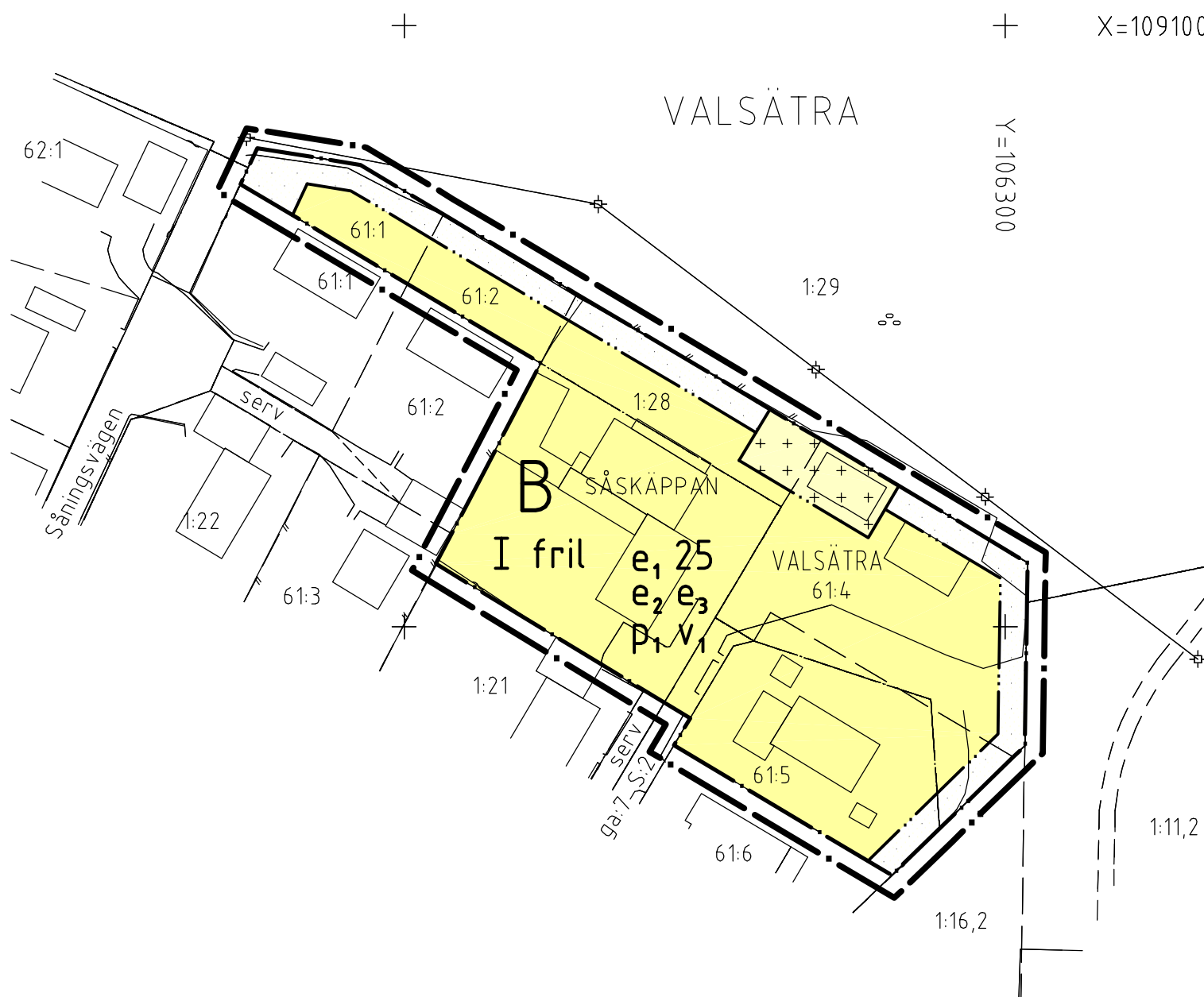


Koordinatsystem: Uppsala lokala i plan

Underlag: Primärkartan




Upprättad i september 2001



PLANBESTÄMMELSER


Följande gäller inom områden med nedanstående beteckningar
Där beteckning saknas gäller bestämmelsen inom hela planområdet.
Endast angiven användning och utformning är tillåten.

GRÄNSBETECKNINGAR

-  Linje belägen 3m utanför planområdet
-  Användningsgräns
-  Egenskapsgräns

ANVÄNDNING AV MARK


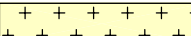
Kvartersmark

-  **B** Bostäder

UTNYTTJANDEGRAD

- e₁ 25** Största bruttoarea i procent av fastighetsarean
- e₂** Högsta en huvudbyggnad med en bostadslägenhet per fastighet
- e₃** Minsta tomtstorlek är 950 kvm

BEGRENSNING AV MARKENS BEBYGGANDE

-  Marken får inte bebyggas
-  Marken får endast bebyggas med uthus och garage

UTFORMNING; PLACERING

- I** Högsta antal våningar
- fril** Endast friliggande hus
- p₁** Byggnader skall placeras minst 4,5 meter från tomtgräns
- v₁** Vind får inredas

ADMINISTRATIVA BESTÄMMELSER

Genomförandetiden är 5 år från den dag planen vunnit laga kraft

UPPLYSNINGAR

Plan- och genomförandebeskrivningen ger anvisningar om planens genomförande

Planhandlingen består av:

- plankarta med bestämmelser
- plan- och genomförandebeskrivning

ANTAGANDEHANDLING

består av:

- planhandling
- utlåtande

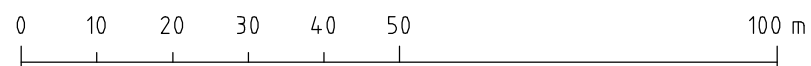
Planen är upprättad enligt reglerna för ENKELT PLANFÖRFARANDE

Antagen av BN 2001-12-13 Laga kraft 2002-01-09

Detaljplan för
del av SÅSKÄPPAN
Uppsala kommun

01/20053

Upprättad i oktober 2001, reviderad i november 2001



SKALA 1:1000



Björn Ringström
planchef

Carin Tideman
plantekniker