

## § 167

# Fastställande av stadsdelsindelning

## KSN-2016-2075

### Beslut

Kommunstyrelsen föreslår kommunfullmäktige besluta

1. **att** fastställa stadsdelsindelning med tillhörande namn på stadsdelar enligt karta i ärendets **bilaga 1**.
2. **att** Flogsta och Ekeby görs till två stadsdelar, där Ekeby utgör området öster om Flogstavägen.

### Reservationer

Fredrik Ahlstedt (M), Therez Almerfors (M) och Jonas Segersam (KD) reserverar sig mot beslutet till förmån för Fredrik Ahlstedt (M) med fleras yrkanden med motiveringen: *Det här ärendet återremitterades på senaste kommunfullmäktige på grund av den bristande förankringen och förslagets utformning. Att detta ärende kommer upp i kommunstyrelsen igen, utan att ens ha berett det i KSAU eller förbättrat förankringen, är inte att respektera kommunfullmäktiges beslut.*

*Vår kritik kvarstår. Ytterst anser vi att en ny stadsdelsindelning är en demokratifråga som måste söka sin legitimitet hos och vara utformad för stadens medborgare. Men nu fattar man det här beslutet helt utan denna demokratiska förankring där kommuninvånarna vanligtvis får inkomma med synpunkter på förslag innan deras förlängda vardagsrum möbleras om.*

*Förslaget innehåller dessutom brister gentemot Uppsalas historia, exempelvis förslaget att göra Akademiska sjukhuset till en egen stadsdel trots att det historiskt tillhört stadsdelen Fjärdingen. Vi vänder oss också emot att slå ihop olika stadsdelar, såsom Nåntuna och Vilan som föreslås bli Nåntuna Vilan.*

Simon Alm (-) reserverar sig mot beslutet till förmån för Fredrik Ahlstedts (M) yrkande.

Stefan Hanna (-) reserverar sig mot beslutet till förmån för Fredrik Ahlstedts (M) yrkande med motiveringen:

*Det är en mycket demokratiskt olämplig ärendehantering av ärendet som kommunfullmäktige begärt en återremiss på för att förslagen innan beslut ska skickas ut på samråd i enlighet med det beslut som kommunfullmäktige beslutade om genom en minoritetsåterremiss 25 maj 2020.*

### Yrkanden

Fredrik Ahlstedt (M) yrkar, med instämmande från Simon Alm (-) och Stefan Hanna (-):  
*att ärendet skickas ut på samråd i enlighet med det beslut som kommunfullmäktige beslutade om genom en minoritetsåterremiss 25 maj 2020.*

Stefan Hanna (-) yrkar avslag till föreliggande förslag.

### Beslutsgång

Ordförande ställer först Fredrik Ahlstedt (M) med fleras återremissyrkande mot ärendets avgörande idag och finner att ärendet ska avgöras idag.

Ordförande ställer därefter föreliggande förslag mot avslag och finner att kommunstyrelsen bifaller detsamma.

### Sammanfattning

Uppsala kommun växer och har sedan 1982, när kommunfullmäktige senast beslutade om stadsdelarnas namn, vuxit med nästan 90 000 invånare.

Fastställandet av stadsdelsindelningen utgår från ett behov av ökad tydlighet vid utbyte av information kopplad till stadsdelarnas namn och utbredning. Utbyte av information sker inom kommunens organisation såväl som hos allmänhet, mäklare, byggherrar och media. Gränserna för stadsdelarna behöver också synkroniseras med den områdesindelning som statistik förs på så kallade nyckelkodsområden (NYKO), för att möjliggöra uttag av information om områdenas befolkning, bostäder, arbetsplatser med mera.

Mot bakgrund av ovanstående har förvaltningen tagit fram förslag på stadsdelsindelning och tillhörande namn på stadsdelar enligt karta i ärendets **bilaga 1**.

### Beslutsunderlag

- Kommunstyrelsens förslag 15 april 2020 § 93
- Arbetsutskottets förslag 31 mars 2020 § 127
- Tjänsteskrivelse daterad den 2 mars 2020
- Bilaga1: Förslag till stadsdelsindelning med tillhörande namn.
- Bilaga2: Uppsala Översiktskarta 1986
- Bilaga3: Namngivningsnämndens yttrande daterat 14 december 2018
- Bilaga4: Protokollsutdrag från namngivningsnämnden 14 december 2018

## § 93

# Fastställande av stadsdelsindelning

## KSN-2016-2075

### Beslut

Kommunstyrelsen föreslår kommunfullmäktige besluta

1. **att** fastställa stadsdelsindelning med tillhörande namn på stadsdelar enligt karta i ärendets **bilaga 1**,
2. **att** Flogsta och Ekeby görs till två stadsdelar, där Ekeby utgör området öster om Flogstavägen.

### Reservationer

Therez Almerfors (M), Fredrik Ahlstedt (M), Christopher Lagerqvist (M) och Jonas Segersam (KD) reserverar sig mot beslutet till förmån för Therez Almerfors (M) med fleras yrkanden med motiveringen:

*Stadsdelen och samhället vi bor i är inte vilken plats som helst, det är en förlängning av vårt vardagsrum, våra hem.*

*Uppsalas minoritetsstyre med S, L och Mp har med stöd av V tagit fram ett förslag till Uppsala kommunfullmäktige där stadsdelsgränserna i Uppsala ändras. Förslaget innebär att stadsdelarnas gränser anpassas så de överensstämmer med de statistikområden som kommunen årligen rapporterar till SCB, så kallade NYKO-områden. Statistik är nödvändigt för uppföljning och planering av samhällsbyggnadstekniska skäl men behöver nödvändigtvis inte styra stadsdelsgränser, det är ett lager som ligger över och oberoende av hur medborgarna idag och historiskt definierat sitt närområde. Minoritetsstyret föreslår bland annat att stadsdelar slås samman. Exempelvis föreslås bland annat Nåntuna och Vilan bli stadsdelen "Nåntuna Vilan". Vi anser att dessa stadsdelar ska vara kvar och inte slås samman till otypliga dubbelnamn som ingen använder.*

*Dessutom anser vi att ärendet bör skickas på samråd så att människor ges en reell möjlighet att tycka till om förslaget.*

Stefan Hanna (-) reserverar sig mot beslutet till förmån för Therez Almerfors (M) med fleras yrkanden med motiveringen:

*Ett liknande ärende ska föregås av en medborgardialog där Uppsalabornas synpunkter ska väga tungt i den fortsatta ärendeprocessen. Det är mycket anmärkningsvärt att förslaget, som kommer efter protester mot föregående förslag, inte har remitterats till*

Kommunstyrelsen  
ProtokollsutdragDatum:  
2020-04-15

berörda vägföreningar, institutet för språk och folkminnen med flera som var intentionen när ärendet återremitterades 2018. Förslaget har inte heller ställts ut på Uppsala kommuns hemsida så att Uppsalaborna har fått en chans att förhålla sig till förslagen. Att förslaget ställdes ut 2016 är inget acceptabelt skäl för att inte göra det igen innan ärendet lyfts i kommunfullmäktige.

Att förslaget baseras på viljan att anpassa våra stadsdelsgränser till hur SCB samlar statistik anser jag vara dålig argumentation för föreslagna stadsdelsindelningar. Jag delar kritiken framförd av Namngivningsnämnden yttrande. Grunden för en stadsdelsindelning i Uppsala bör ligga de historiskt framväxta stadsdelarna och hur deras omfattning och gränser etablerats i uppsalabornas medvetande. Särskilt i miljöer av högt kulturhistoriskt värde och som förknippas med stadens identitet. Hänsynen till historia och tradition måste således tillåtas ta över det framlagda förslagets uttryckliga strävan att låta statistiska, konstruerade områden (NYKO-områden) utgöra grunden för indelningen. Förslagets nära koppling till dessa är enligt vår mening ett uttryck för ett alltför endimensionellt synsätt, som vi anser främmande och i strid med gällande lagstiftnings intentioner och syften. Vill man koppla Uppsalas stadsdelsindelning till statistiska parametrar som NYKO-områden, vore det enligt vår mening bättre att förändra NYKO-områdenas utseende och nivåer och anpassa dem efter stadsdelarnas gränser istället för tvärtom.

Namngivningen av stadsdelar ska vara tydliga och språkligt korrekta och följa Kulturmiljölagens bestämmelse i 1 kap. 4§ om god ortnamnsred, som föreskriver att hävdvunna ortnamn inte får ändras utan starka skäl. Jag kan inte finna några starka skäl för att genomföra de ändringar som föreslås för att anpassa Uppsala till en statlig myndighets nuvarande sätt att arbeta. Dubbelnamn som till exempel Librobäck-Husbyborg ska enligt min mening undvikas.

Simon Alm (-) reserverar sig mot beslutet till förmån för Therez Almerfors (M) med fleras yrkanden.

### Särskilt yttrande

Jonas Petersson (C) lämnar ett särskilt yttrande:

*Hade Centerpartiet haft yrkanderätt i KS hade vi yrkat som i KSAUs förslag till beslut det vill säga det som Therez Almerfors yrkade på i KS.*

### Yrkanden

Therez Almerfors (M), Fredrik Ahlstedt (M) och Jonas Segersam (KD) yrkar, med instämmande från Stefan Hanna (-) och Simon Alm (-):

- (1) att gränsen mellan Luthagen och Librobäck går genom Klockarparken,
- (2) att Flogsta och Ekeby görs till två stadsdelar, där Ekeby utgör området öster om Flogstavägen,
- (3) att Nántuna och Vilan fortsätter att vara två stadsdelar,

Justerandes signatur

Utdragsbestyrkande

Kommunstyrelsen  
ProtokollsutdragDatum:  
2020-04-15

- (4) att Stabby bildar ny stadsdel. Gränserna blir Bärbyleden genom Stabbyfältet och Stabbyskogen och vidare ut till Tiundagatan-Stabby allé-Börjegatan-Norrlandsgatan-Jumkilsgatan-Floragatan-Dalabanen-Bärbyleden,
- (5) att Rickombergas gränser förblir som namngivningsnämndens ursprungliga förslag (med gräns i öster och S:t Johannesgatan i söder) med undantag för justering mot den nya stadsdelen Stabby inorr enligt vårt förslag,
- (6) att Akademiska sjukhuset utgår som ny stadsdel och ingår i Fjärdingen,
- (7) att Uppsala kungsäng utgår som stadsdel och inlemmas i stadsdelen Kungsängen,
- (8) att Sävja och Bergsbrunna fortsätter att vara två stadsdelar och behåller nuvarande gräns, området för Bergsbrunna bör utökas söderut till reservatsgränsen samt något österut i enlighet med den fördjupade översiktsplanen,
- (9) att uppdra till namngivningsnämnden att ersätta de stadsdelar med dubbelnamn (Berthåga-Hällby samt Librobäck-Husbyborg) med ett enkelnamn, samt
- (10) att ärendet sedan ska skickas ut på samråd.

Mohamad Hassan (L) yrkar bifall till Therez Almerfors (M) med fleras andra ändringsyrkande (2).

Hanna Victoria Mörck (V) yrkar bifall till arbetsutskottets förslag.

### Beslutsgång

Ordförande ställer först Therez Almerfors (M) med fleras återremissyrkande (10) mot ärendets avgörande idag och finner att ärendet ska avgöras idag.

Ordförande ställer därefter Therez Almerfors (M) med fleras andra ändringsyrkande mot avslag och finner att kommunstyrelsen bifaller detsamma.

Ordförande ställer därefter arbetsutskottets förslag mot Therez Almerfors (M) med fleras första (1) och tredje till och med nionde (3-9) ändringsyrkanden och finner att kommunstyrelsen bifaller arbetsutskottets förslag.

### Sammanfattning

Uppsala kommun växer och har sedan 1982, när kommunfullmäktige senast beslutade om stadsdelarnas namn, vuxit med nästan 90 000 invånare.

Fastställandet av stadsdelsindelningen utgår från ett behov av ökad tydlighet vid utbyte av information kopplad till stadsdelarnas namn och utbredning. Utbyte av information sker inom kommunens organisation såväl som hos allmänhet, mäklare, byggherrar och media. Gränserna för stadsdelarna behöver också synkroniseras med den områdesindelning som statistik förs på så kallade nyckelkodsområden (NYKO), för att möjliggöra uttag av information om områdenas befolkning, bostäder, arbetsplatser med mera.

Justerandes signatur

Utdragsbestyrkande

Kommunstyrelsen  
**Protokollsutdrag**

Datum:  
2020-04-15

Mot bakgrund av ovanstående har förvaltningen tagit fram förslag på stadsdelsindelning och tillhörande namn på stadsdelar enligt karta i ärendets **bilaga 1**.

### **Beslutsunderlag**

- Arbetsutskottets förslag 31 mars 2020 § 127
- Tjänsteskrivelse daterad den 2 mars 2020
- Bilaga 1: Förslag till stadsdelsindelning med tillhörande namn.
- Bilaga 2: Uppsala Översiktskarta 1986
- Bilaga 3: Namngivningsnämndens yttrande daterat 14 december 2018
- Bilaga 4: Protokollsutdrag från namngivningsnämnden 14 december 2018

---

Justerandes signatur

Utdragsbestyrkande

## § 127

# Fastställande av stadsdelsindelning

## KSN-2016-2075

### Beslut

Kommunstyrelsens arbetsutskott föreslår kommunstyrelsen föreslår kommunfullmäktige besluta

1. **att** fastställa stadsdelsindelning med tillhörande namn på stadsdelar enligt karta i ärendets **bilaga 1**.

### Reservation

Fredrik Ahlstedt (M), Jonas Petersson (C) och Jonas Segersam (KD) reserverar sig mot beslutet till förmån för Fredrik Ahlstedts (M) ändringsyrkande.

### Yrkanden

Fredrik Ahlstedt (M) yrkar:

*att gränsen mellan Luthagen och Librobäck går genom Klockarparken,  
att Flogsta och Ekeby görs till två stadsdelar, där Ekeby utgör området öster om Flogstavägen,  
att Nåntuna och Vilan fortsätter att vara två stadsdelar,  
att Stabby bildar ny stadsdel. Gränserna blir Bärbyleden genom Stabbyfältet och Stabbyskogen och vidare ut till Tiundagatan-Stabby allé-Börjegatan-Dalabanan-Bärbyleden,  
att Rickombergas gränser förblir som namngivningsnämndens ursprungliga förslag (med gräns i öster och S:t Johannesgatan i söder) med undantag för justering mot den nya stadsdelen Stabby i norr enligt vårt förslag,  
att Akademiska sjukhuset utgår som ny stadsdel och ingår i Fjärdingen,  
att Kungsängens gård utgår som stadsdel och inlemmas i stadsdelen Kungsängen,  
att Sävja och Bergsbrunna fortsätter att vara två stadsdelar och området bör utökas söderut till reservatsgränsen samt något österut i enlighet med den fördjupade översiktsplanen,  
att uppdra till namngivningsnämnden att ersätta de stadsdelar med dubbelnamn (Berthåga-Hällby samt Librobäck-Husbyborg) med ett enkelnamn, samt  
att ärendet sedan ska skickas ut på samråd.*

Kommunstyrelsens arbetsutskott  
Protokollsutdrag

Datum:  
2020-03-31

Erik Pelling (S) och Tobias Smedberg (V) yrkar bifall till föreliggande förslag och avslag till Fredrik Ahlstedt (M) ändringsyrkande.

### Beslutsgång

Ordförande ställer föreliggande förslag mot Fredrik Ahlstedts (M) ändringsyrkande och mot avslag och finner att arbetsutskottet bifaller föreliggande förslag.

### Sammanfattning

Uppsala kommun växer och har sedan 1982, när kommunfullmäktige senast beslutade om stadsdelarnas namn, vuxit med nästan 90 000 invånare.

Fastställandet av stadsdelsindelningen utgår från ett behov av ökad tydlighet vid utbyte av information kopplad till stadsdelarnas namn och utbredning. Utbyte av information sker inom kommunens organisation såväl som hos allmänhet, mäklare, byggherrar och media. Gränserna för stadsdelarna behöver också synkroniseras med den områdesindelning som statistik förs på sk nyckelkodsområden (NYKO), för att möjliggöra uttag av information om områdenas befolkning, bostäder, arbetsplatser med mera.

Mot bakgrund av ovanstående har förvaltningen tagit fram förslag på stadsdelsindelning och tillhörande namn på stadsdelar enligt karta i ärendets **bilaga 1**.

### Beslutsunderlag

- Tjänsteskrivelse daterad den 2 mars 2020
- Bilaga 1: Förslag till stadsdelsindelning med tillhörande namn.
- Bilaga 2: Uppsala Översiktskarta 1986
- Bilaga 3: Namngivningsnämndens yttrande daterat 14 december 2018
- Bilaga 4: Protokollsutdrag från namngivningsnämnden 14 december 2018

---

Justerandes signatur

Utdragsbestyrkande



Stadsbyggnadsförvaltningen  
**Tjänsteskrivelse till kommunstyrelsen**

Datum:  
2020-03-02

Diarienummer:  
KSN-2016-2075

Handläggare:  
Pernilla Hessling, Anders Ågren

## Fastställande av stadsdelsindelning

### Förslag till beslut

Kommunstyrelsen föreslår kommunfullmäktige

1. **att** fastställa stadsdelsindelning med tillhörande namn på stadsdelar enligt karta i ärendets **bilaga 1**.

### Ärendet

Uppsala kommun växer och har sedan 1982, när kommunfullmäktige senast beslutade om stadsdelarnas namn, vuxit med nästan 90 000 invånare.

Fastställandet av stadsdelsindelningen utgår från ett behov av ökad tydlighet vid utbyte av information kopplad till stadsdelarnas namn och utbredning. Utbyte av information sker inom kommunens organisation såväl som hos allmänhet, mäklare, byggherrar och media. Gränserna för stadsdelarna behöver också synkroniseras med den områdesindelning som statistik förs på sk nyckelkodsområden (NYKO), för att möjliggöra uttag av information om områdenas befolkning, bostäder, arbetsplatser med mera.

Mot bakgrund av ovanstående har förvaltningen tagit fram förslag på stadsdelsindelning och tillhörande namn på stadsdelar enligt karta i ärendets **bilaga 1**.

### Beredning

Stadsbyggnadsförvaltningen och kommunledningskontoret har berett ärendet. Genom att stadsdelarna definieras möjliggörs analyser av dessa sett ur barn-, jämställdhets- och näringslivsperspektiv.

Ursprungligt förslag till stadsdelsindelning remitterades av kommunstyrelsen till namngivningsnämnden den 23 april 2018 § 84. Namngivningsnämnden lämnar i ett yttrande ett antal synpunkter på förslaget (**bilaga 3 och 4**) men tillstyrker i övrigt förslaget. Kommunfullmäktige föreslås fastställa en stadsdelsindelning med tillhörande namn där namngivningsnämndens synpunkter har beaktats.

## Föredragning

Det råder otydlighet kring stadsdelars namn och indelning i Uppsala. I och med fastighetsreformen 1968 likställdes gränser för stadsdelar med traktgränser. Beslut om revidering av namn samt ett antal nya namn på stadsdelar togs av kommunfullmäktige 1982. Detta beslut fick till följd att namn på stadsdelar inte längre kunde kopplas till trakter och definieras av dess gränser. Översiktskartan i **bilaga 2** är den senast tryckta kartan över Uppsalas stadsdelsnamn inklusive traktgränser som också synliggör beslutet 1982 om reviderade och nya namn (text i kursiv stil).

Sedan 1982 har Uppsala kommun vuxit med nästan 90 000 invånare. Bebyggelse och vägar som tillkommit har på vissa platser förändrat de fysiska sammanhangen. Det finns därför behov av att se över stadsdelars namn och indelning för att öka tydligheten vid utbyte av information kopplat till dem och det som kan finnas där. Utbyte av information sker inom kommunens organisation såväl som hos allmänhet, mäklare, byggherrar och media.

Det finns också ett behov av att synkronisera gränserna för stadsdelarna med nyckelkodsområdena (NYKO). Nyckelkodsområden är geografiska områden, skapade över hela landet, till vilka statistik och information kopplas. Nyckelkodsområdena konstrueras genom att fastigheter förs samman till delområden. Nyckelkodssystemet är hierarkiskt uppbyggt vilket innebär att de minsta områdena, som bildas av en eller flera fastigheter, förs samman till allt större områden. Kommunen kan därför få statistik på en redovisningsnivå som är anpassad till planeringssituationen.

Förslaget till stadsdelsindelning återges i ärendets **bilaga 1** och presenteras även via länken:

<https://kartor.uppsala.se/portal/apps/webappviewer/index.html?id=38a8f1afb876490782ada6b9870dcf9d>

I förslaget har stadsdelars namn ändrats eller lagts till i förhållande till ursprungligt förslag, bland annat där vägar har byggts och bebyggelseområden tillkommit. Ett antal mindre justeringar har också gjorts för att anpassa stadsdelsgränserna till bland annat fastighetsbildningar eller mindre ombyggnationer av gator eller dylikt. Justeringar kommer att behöva göras fortsättningsvis i takt med att staden utvecklas och förändras.

## Ekonomiska konsekvenser

Inte aktuellt med föreliggande förslag till beslut.

## Beslutsunderlag

- Tjänsteskrivelse daterad den 2 mars 2020
- Bilaga 1: Förslag till stadsdelsindelning med tillhörande namn.
- Bilaga 2: Uppsala Översiktskarta 1986
- Bilaga 3: Namngivningsnämndens yttrande daterat 14 december 2018
- Bilaga 4: Protokollsutdrag från namngivningsnämnden 14 december 2018

Stadsbyggnadsförvaltningen

Joachim Danielsson  
Stadsdirektör

Mats Norrbom  
Stadsbyggnadsdirektör



— Förslag till avgränsning

Bilaga 1: förslag till stadsindelning med tillhörande namn.

# UPPSALA

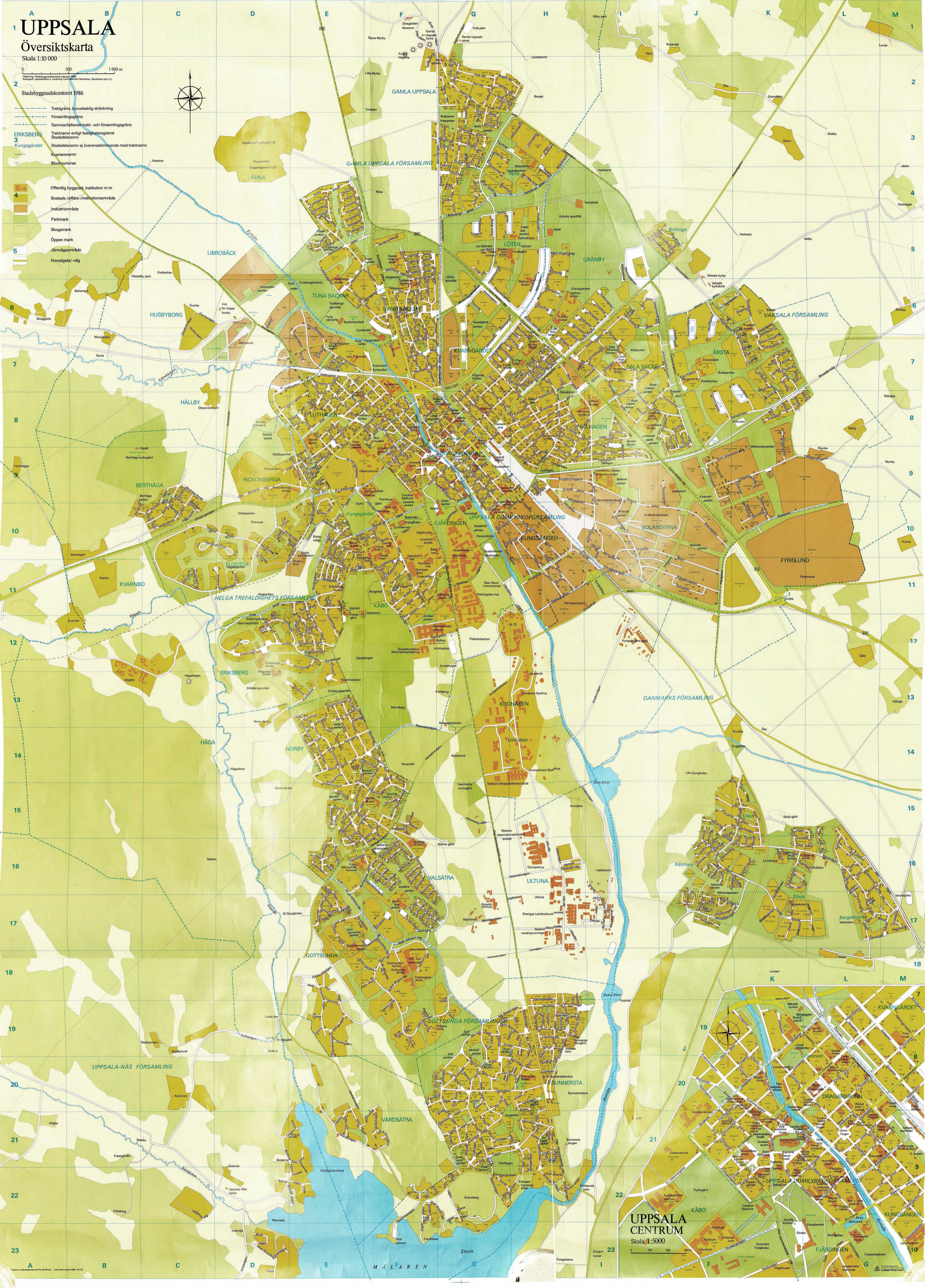

## Översiktskarta

Skala 1:10 000

Stadsbyggnadskontoret 1986

- Traktgräns, huvudsaklig sträckning
- Församlingens gränser
- Sammanfallande trakt- och församlingens gränser
- Traktnamn enligt fastighetsregistret
- Stadsdelsnamn
- Stadsdelsnamn ej överensstämmande med traktnamn
- Kvartersnamn
- Blocknummer

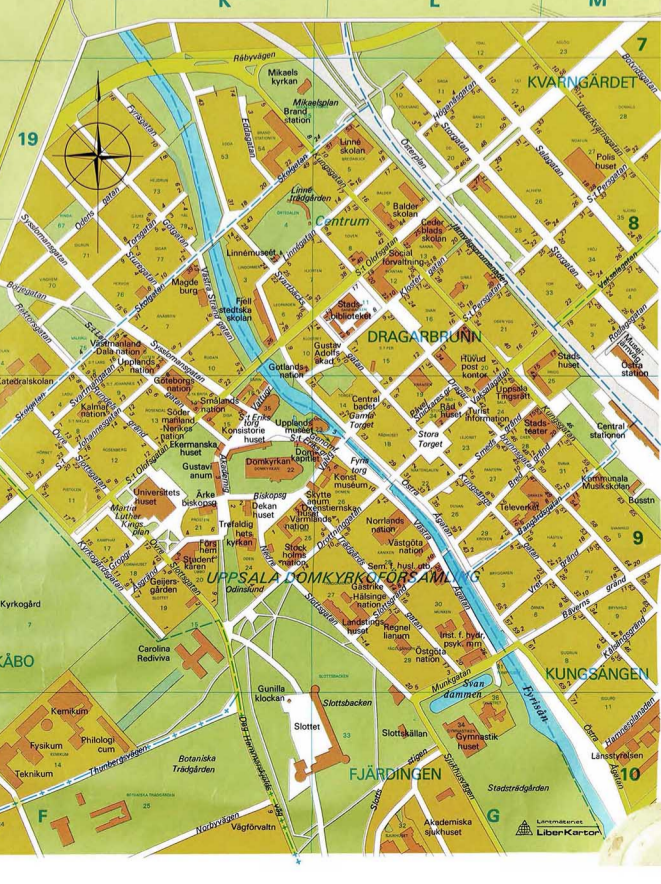
- Offentlig byggnad, institution m.m.
- Bostads-/affärs-/institutionsområde
- Industriområde
- Parkmark
- Skogsmark
- Öppen mark
- Järnvägsområde
- Huvudgata-/väg



### UPPSALA CENTRUM

Skala 1:5000

Stadsbyggnadskontoret 1986



Handläggare  
Helen Eriksson Lind

Datum  
2018-12-14

Diarienummer  
NGN-2018-0027

Kommunstyrelsen

## Yttrande över kommunstyrelsens förslag på ny stadsdelsindelning

Kommunstyrelsens arbetsutskott beslutade den 8 maj 2018 att remittera ärendet ny stadsdelsindelning till namngivningsnämnden för fortsatt beredning. Förslaget innebär en anpassning av stadsdelsgränser till nyckelkodsområden.

Kommunstyrelsens förslag innebär ett byte av stadens stadsdelsindelning till en indelning som inte helt bygger på de kulturhistoriska namnen utan utgår från statistiska planerings- och analysbehov. Förslaget till namngivning av den justerade stadsdelsindelningen är inte förenlig med god ortnamnsred såsom den stadgas i 1 kap. 4 § Kulturmiljölagen (1988:950, ändrad 2013:548). I hänsynsparagrafen, som gäller såväl statlig som kommunal ortnamnsverksamhet, stadgas bl.a. att hävdvunna ortnamn inte ändras utan starka skäl, att påverkan på hävdvunna namn ska beaktas vid nybildning av ortnamn samt att vedertagna språkriktighetsregler ska iakttas. Förslaget strider uppenbart mot detta genom att de nya namnen förändrar syftning, kombineras på ett sätt som bryter mot språkriktighet och hävd samt att de generellt strider mot den hävdvunna användningen av namnen i staden.

De premisser som givits namngivningsnämnden gör att nämnden i sitt arbete med nya stadsdelsnamn inte fullt ut kan följa hänsynsparagrafens intentioner.

Namngivningsnämnden har utifrån de förutsättningar som ges tagit fram ett förslag till yttrande över förslaget till ny stadsdelsindelning.

- Slottet föreslås åter ingå i Fjärdingen.
- Sjukhuset föreslås utgöra en egen stadsdel med namnet Akademiska sjukhuset
- Gamla-Södra Gottsunda föreslås heta Gamla Gottsunda
- Uppsävja-Bergsbrunna föreslås heta Bergsbrunna då Uppsävja aldrig varit en egen stadsdel.
- Student- och institutionsområdet, som avgränsas av Kyrkogårdsgatan/Luthagsplanaden/ Tiundagatan/ S:t

Johannesgatan/Helsingforsgatan/Tartugatan/ Studentvägen/ Karlsrogatan/S:t  
Johannesgatan /Kyrkogårdsgatan föreslås bilda stadsdelen Studentstaden.

Övriga synpunkter på förslaget:

- Kartbilden i underlaget uppger att röda gränser motsvarar gamla gränser vilket är felaktigt. De röda gränserna motsvarar gränserna i namngivningsnämnden förslag från 2016.
- Namnet Nyby-Nybygård har aldrig funnits som stadsdelnamn. Däremot finns namnet Nyby men utan fastställda gränser.
- Ekeby ligger idag inom stadsdelen Flogsta så det föreslagna namnet Flogsta-Ekeby är också det ett nytt namn men det omnämns inte i förslaget.
- Åskådliggör lägre NYKO-nivåer, med relevanta namn, på ett för medborgarna lättillgängligt sätt.

Namngivningsnämnden tillstyrker i övrigt förslaget.

Namngivningsnämnden



Jan Ask (S)  
ordförande



Susanna Nordström  
nämndsekreterare

**SAMMANTRÄDESPROTOKOLL**

Sammanträdesdatum: 2018-12-14

## § 57

**Förslag till ny stadsdelsindelning  
NGN-2018-0027**
**Beslut**

Namngivningsnämnden beslutar efter viss revidering av det upprättade förslaget,

**att** godkänna förslaget till yttrande över kommunstyrelsens förslag till ny stadsdelsindelning,

**att** överlämna yttrandet daterat den 14 december 2018, till kommunstyrelsen.

**Särskilt yttrande**

Anna-Karin Westerlund (M), Anders Karlberg (M), Lars Bäcklund (M), Daniel Solling (C), Inger Nilsson (L) och Alexander Oscarsson (KD) lämnar särskilt yttrande enligt bilaga A § 57.

**Sammanfattning**

Kommunstyrelsens arbetsutskott beslutade den 8 maj 2018 att remittera ärendet ny stadsdelsindelning till namngivningsnämnden för fortsatt beredning. Kommunstyrelsens förslag innebär en anpassning av stadsdelsgränser till nyckelkodsområden.

Kommunstyrelsens förslag innebär ett byte av stadens stadsdelsindelning till en indelning som inte helt bygger på de kulturhistoriska namnen utan utgår från statistiska planerings- och analysbehov. Förslaget till namngivning av den justerade stadsdelsindelningen är inte förenlig med god ortnamnsredning såsom den stadgas i 1 kap. 4 § Kulturmiljölagen (1988:950, ändrad 2013:548). I hänsynsparagrafen, som gäller såväl statlig som kommunal ortnamnsverksamhet, stadgas bl.a. att hävdvunna ortnamn inte ändras utan starka skäl, att påverkan på hävdvunna namn ska beaktas vid nybildning av ortnamn samt att vedertagna språkriktighetsregler ska iakttas. Förslaget strider uppenbart mot detta genom att de nya namnen förändrar syftning, kombineras på ett sätt som bryter mot språkriktighet och hävd samt att de generellt strider mot den hävdvunna användningen av namnen i staden.

De premisser som givits namngivningsnämnden gör att nämnden i sitt arbete med nya stadsdelsnamn och gränser inte fullt ut kan följa hänsynsparagrafens intentioner.

Stadsbyggnadsförvaltningens har utifrån de förutsättningar som ges tagit fram ett förslag till yttrande över förslaget till ny stadsdelsindelning.

**Yrkanden**

Jan Ask (S), ordförande, yrkar på följande ändring i yttrandet:

”Gamla-Södra Gottsunda föreslås heta Södra Gottsunda” ändras till ”Gamla-Södra Gottsunda föreslås heta Gamla Gottsunda”.

**Beslutsgång**

Ordförande ställer proposition på sitt eget yrkande. Namngivningsnämnden beslutar i enlighet med förslaget.

Justerandes sign




Utdragsbestyrkande



**SAMMANTRÄDESPROTOKOLL**

Sammanträdesdatum: 2018-12-14

**Beslutsunderlag**

Förvaltningens skrivelse den 19 november. Reviderad den 26 november och den 3 december 2018.  
Arbetsutskottet har utan eget yttrande överlämnat ärendet till nämnden.

Justerandes sign



AKW

Utdragsbestyrkande

Med anledning av Namngivningsnämndens yttrande till Kommunstyrelsen angående förslaget om nya stadsdelsgränser i Uppsala avger vi följande särskilda yttrande.

Till grund för en stadsdelsindelning i Uppsala bör ligga de historiskt framväxta stadsdelarna och hur deras omfattning och gränser etablerats i uppsalabornas medvetande. Särskilt i miljöer av högt kulturhistoriskt värde och som förknippas med stadens identitet. Hänsynen till historia och tradition måste således tillåtas ta över det framlagda förslagets uttryckliga strävan att låta statistiska, konstruerade områden (NYKO-områden) utgöra grunden för indelningen. Förslagets nära koppling till dessa är enligt vår mening ett uttryck för ett alltför endimensionellt synsätt, som vi anser främmande och i strid med gällande lagstiftnings intentioner och syften.

Vill man koppla Uppsalas stadsdelsindelning till statistiska parametrar som NYKO-områden, vore det enligt vår mening bättre att förändra NYKO-områdenas utseende och nivåer och anpassa dem efter stadsdelarnas gränser istället för tvärtom.

Inför en så stor förändring som denna, som kommer att påverka uppsalabornas uppfattning av sin stad under lång tid framöver, vore det naturligt att inhämta kommuninnevärnarnas synpunkter t.ex., genom en bred genomförd medborgardialog. Dessa synpunkter måste sedan ges konkreta avtryck i den fortsatta processen.

En viktig aspekt i det sammanhanget är namngivningen av stadsdelar. Denna ska vara tydlig och språkligt korrekt och följa Kulturmiljölagens bestämmelse i 1 kap. 4§ om god ortnamnsred, som föreskriver att hävdvunna ortnamn inte får ändras utan starka skäl. Några bärande sådana, har enligt vår uppfattning inte anförts till stöd för de framlagda förslagen. Tilläggas kan också att otympliga namn bestående av namnen på två nuvarande stadsdelar (t.ex. Librobäck-Husbyborg) enligt vår mening ska undvikas, då de med stor sannolikhet inte skulle nyttjas av allmänheten.

Utifrån vår ovan redovisade syn föreslår vi **att**

-Gränsen mellan Svarbäcken och Centrum förblir – som nu – Skolgatan

-Gränsen mellan Centrum och Kungsängen blir Bäverns gränd

-Librobäck och Husbyborg fortsätter att vara två stadsdelar

-Gränsen mellan Luthagen och Librobäck går, som i nämndens förslag från maj 2016, genom Klockarparken

-Berthåga och Hällby fortsätter att vara två stadsdelar (gränsen mellan Hällby och ny stadsdel Stabby justeras enligt nedan)

-Stabby bildar en ny stadsdel. Gränserna blir Bärbyleden-genom Stabbyfältet och Stabbyskogen (enligt gränsen mellan områdena Otto Myrberg och Stabby på NYKO-nivå 5) och vidare rakt ut till Tiundagatan-Tiundagatan-Stabby allé-Börjegatan-Dalabanan (järnväg)-Bärbyleden

-Rickombergas gränser förblir som i nämndens förslag från maj 2016 (med gräns i Tiundagatan i öster samt i S:t Johannesgatan i söder) med undantag för justering mot den nya stadsdelen Stabby i norr enligt ovan

- En ny stadsdel- Studentstaden – bildas av student- och institutionsområdena som avgränsas av Luthagesplanaden-Tiundagatan-S:t Johannesgatan-Helsingforsgatan (t.o.m. bebyggelsen på Studentvägen)-Tartugatan-Ekebyvägen-Karlsrogatan-S:t Johannesgatan-Kyrkogårdsgatan-Luthagesplanaden

-Stadsdelen Luthagen behåller sina gränser som i nämndens förslag från maj 2016 mot stadsdelen Fjärdingen (Skolgatan).

-Stadsdelen Fjärdingen behåller sina nuvarande gränser (inklusive Akademiska sjukhuset)

-Flogsta och Ekeby görs till två stadsdelar, där Ekeby utgör området öster om Flogstavägen

-Nåntuna och Vilan fortsätter att vara två stadsdelar som i nämndens förslag från maj 2016


-Sävja och Bergsbrunna fortsätter att vara två stadsdelar med gräns som i nämndens förslag från maj 2016

-Kungsängens gård utgår som stadsdel och inlemmas i stadsdelen Kungsängen

Nämndens förslag i övrigt föranleder inga synpunkter.

Uppsala som ovan

  
Daniel Solling (c)

  
Anders Karlberg (m)

*Vi instämmer i detta yttrande*

*Lars Bäcklund*

*Inger Wik*

*Alexander Bonsson*

*Anna-Karin Westlund vice ordförande.*

**SAMMANTRÄDESPROTOKOLL**

Sammanträdesdatum: 2018-12-14

**Plats och tid:** Bergius, Stationsgatan 12, klockan 10.00 – 10.50

**Beslutande:** Jan Ask (S), ordförande  
 Anna-Karin Westerlund (M), vice ordf.  
 Lars Bäcklund (M)  
 Anders Karlberg (M)  
 Andrea Byding (MP)  
 Lennart Larsson (V)  
 Inger Nilsson (L)  
 Daniel Solling (C)  
 Alexander Oscarsson (KD)  
 Maria Patel (S), tjänstg. ers.  
 Pernilla Lagergren (MP), tjänstg. ers.

**Ersättare:** Hans Hård (S)  
 Vivianne Eriksson (M)  
 Jan Palveus (L)


**Övriga deltagare:** Pernilla Hessling, enhetschef, Helen Eriksson Lind, processledare, Karl Nygren, verksamhetsanalytiker

**Utses att justera:** Anna-Karin Westerlund (M)**Paragrafer:** 55 - 63**Justeringens plats och tid:****Underskrifter:**


Jan Ask, ordförande



Anna-Karin Westerlund, justerare



Susanna Nordström, sekreterare

**ANSLAG/BEVIS** Protokollet är justerat. Justeringen har meddelats genom anslag på kommunens anslagstavla.

**Organ:** Namngivningsnämnden**Datum:** 2018-12-14**Sista dag att överklaga:** 2019-01-11**Anslag sätts upp:** 2018-12-21**Protokollet finns tillgängligt på:** www.uppsala.se och**Underskrift:**
