

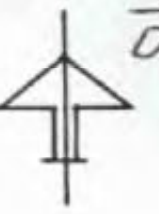
PL. 68 H.

FÖRSLAG TILL ÄNDRAD STADSPLAN FÖR DELAR AV KVARTERET TUNABERG OCH TUNABERGSPARKEN, UPPSALA.

UPPRÄTTAT I JANUARI 1965.

KOPIA.

11/033



Börje Ericsson
T.F. STADSARKITEKT.

TILLHÖR UPPSALA STADS BYGGNADSNÄMNDENS
BESLUT DEN 11 MARS 1965 § 169.
EX OFFICIO: MARGARETA JOHANGSON,
BYGGNADSNÄMNDENS SEKRETERARE.

BETECKNINGAR:

GRÄNSBETECKNINGAR:

- STADSPLANEGRÄNS.
- GÄLLANDE OMRÅDESGRÄNS.
- " " " " AVSEDD ATT UTGÅ.
- OMRÅDESGRÄNS.
- BESTÄMMELSEGRÄNS.

OMRÅDESBETECKNINGAR:

ALLMÄN PLATS:

- GATA ELLER TORG.
- PARK ELLER PLANTERING.

BYGGNADSKVARTER:

- OMRÅDE FÖR HANDELSÄNDAMÅL.

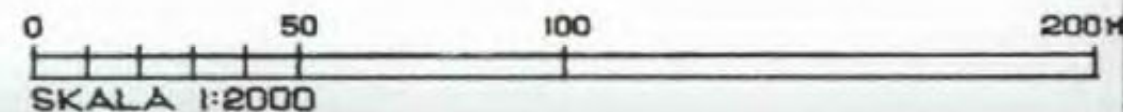
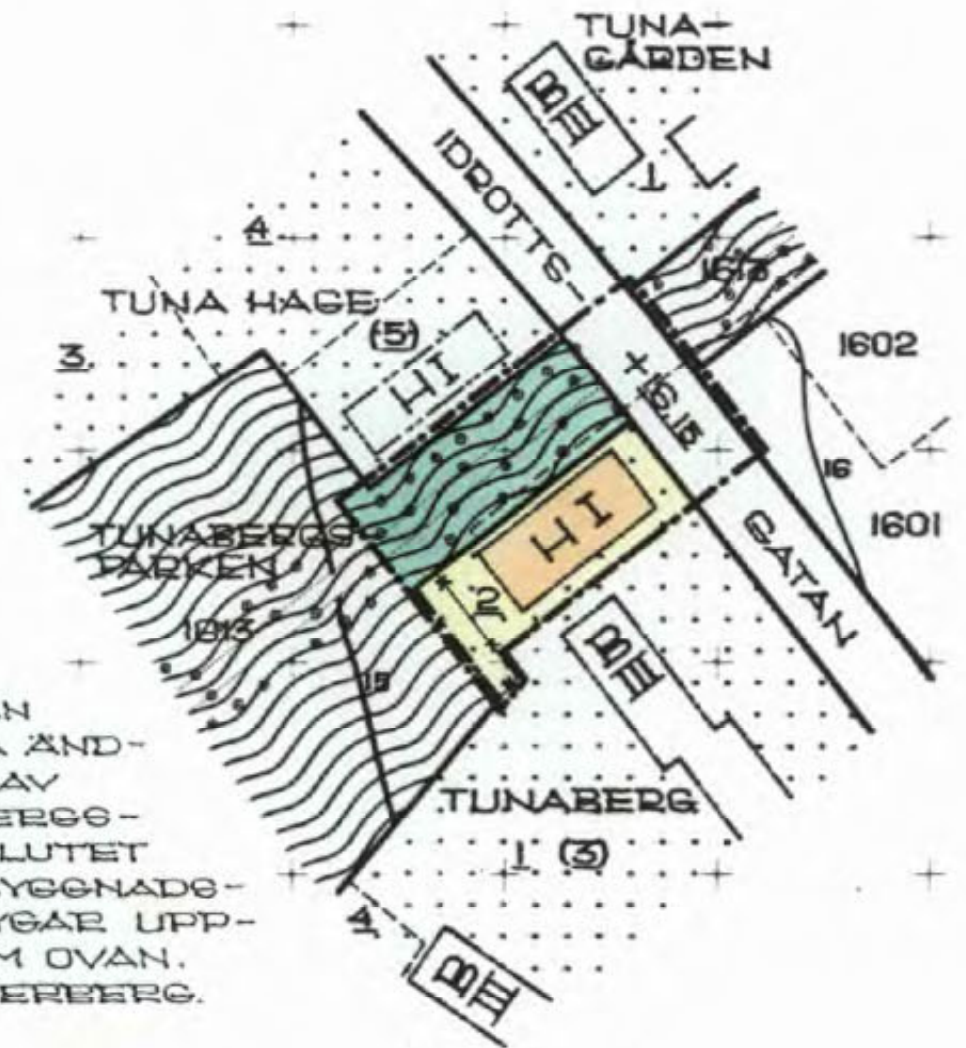
ÖVRIGA BETECKNINGAR:

- MARK SOM ICKE FÅR BEBYGGAS.
- +0.00 GÄLLANDE GATUHÖJD.
- I ANTAL VÅNINGAR.
- FASTIGHETSGRÄNS.
- 2 FASTIGHETSBETECKNING.
- BEFINTLIG BYGGNAD.

ATT LÄNGSTYRELSEN I UPPSALA LÄN
DEN 21 JULI 1965 FASTSTÄLLT DENNA ÄNDRING AV STADSPLANEN FÖR DELAR AV KVARTERET TUNABERG OCH TUNABERGSPARKEN I UPPSALA SAMT ATT BESLUTET JÄMLIKT 150 § TREDJE STYCKET BYGGNADSLAGEN VUNNIT LAGA KRAFT; BETYGAR UPPSALA SLOTT I LANDESKANGLIET SOM OVAN. PÅ TJÄNSTENS VÄGNAR: NILS GÖDERBERG.

KOPIANS LIKHET MED ORIGINAL
BETYGAR I TJÄNSTEN:

Erik Thord
ERIK THORD,
PLANARKITEKT.



0380-11/033