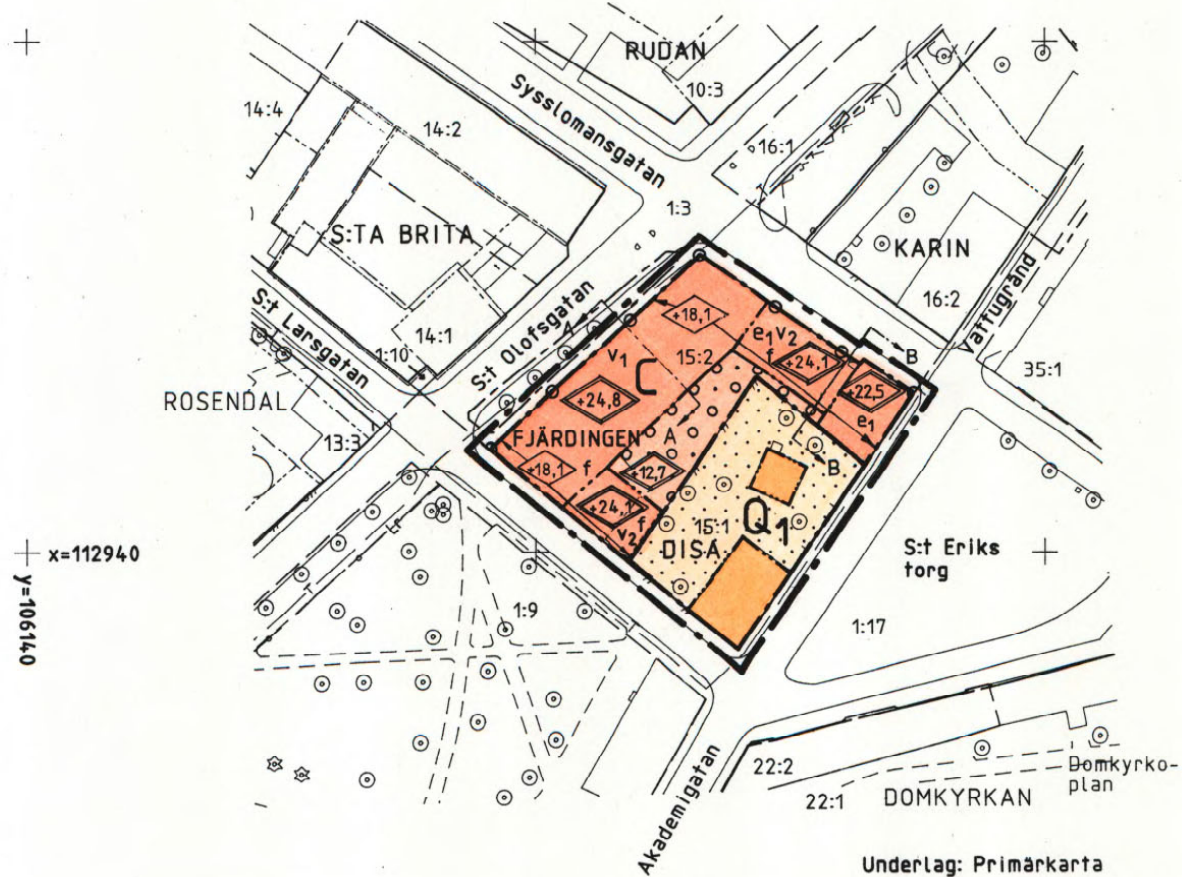
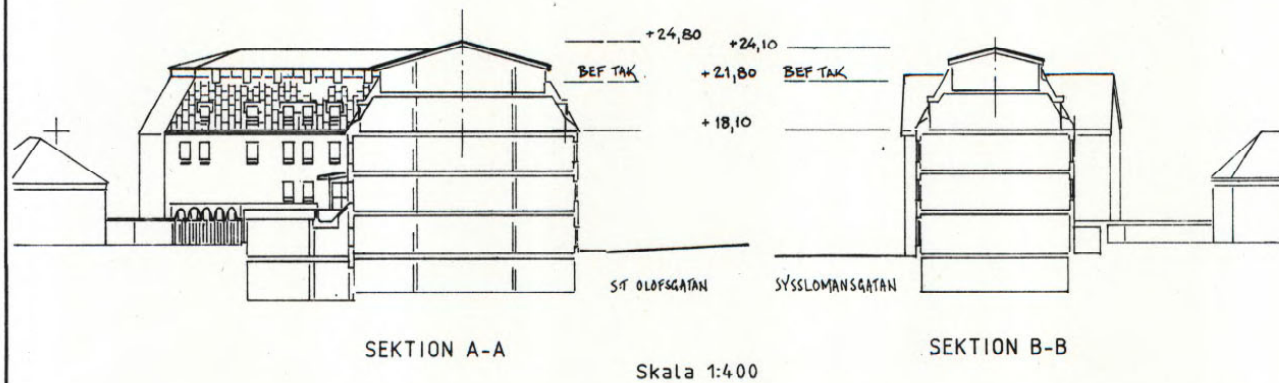


Kopians likhet med
originalet betygar

Laud Olsson
Gerd Olsson



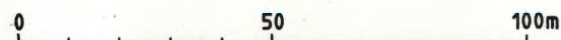
Underlag: Primärkarta



SEKTION A-A

SEKTION B-B

Skala 1:400



Skala 1:1000

0380-P94/3

BETECKNINGAR TILL GRUNDKARTAN

Gränser mm

- — — — — Fastighetsgräns
- Lr — — — — Ledningsrätt
- — — — — Användningsgräns sammanfallande med fastighetsgräns

Byggnader

- Byggnad geodetiskt mätt

Övrigt

- — — — — Staket
- — — — — Stenmur

Elledning

- T — — — — — Teleledning i mark (mellanortskabel)

Koordinatsystem: Uppsala lokala system i plan

Underlag: Primärkarta

Upprättad i januari 1993

Lau-Britt Asplund
ULL-BRITT ASPLUND
Karttekniker

PLANBESTÄMMELSER

Följande gäller inom områden med nedanstående beteckningar. Där beteckning saknas gäller bestämmelsen inom hela planområdet. Endast angiven användning och utformning är tillåten.

GRÄNSBETECKNINGAR

- — — — — Linje belägen 3m utanför planområdet
- · — · — · — Användningsgräns
- · — · — · — Egenskapsgräns

ANVÄNDNING AV MARK

Kvartersmark

- C Centrum
- Q₁ Kulturresevat, byggnadsminne

UTNYTTJANDEGRAD

- e₁ Butiker skall finnas i bottenvåningen

BEGRÄNSNINGAR AV MARKENS BEBYGGANDE

- Marken får inte bebyggas
- Marken får byggas under med planterbart bjälklag

MARKENS ANORDNANDE

- — — — — In- och utfart får inte anordnas, tvärstreck markerar förbudets slut

UTFORMNING

- ◇ +0,0 Högsta byggnadshöjd i meter
- ◇ +0,0 Högsta totalhöjd över nollplanet
- v₁ Taket skall utformas enligt sektion A-A
- v₂ Taket skall utformas enligt sektion B-B
- f Vid detaljutformning och materialval skall särskild hänsyn tas till den kulturhistoriskt värdefulla omgivningen. Den branta delen av taket skall täckas med lertegel.

ADMINISTRATIVA BESTÄMMELSER

Genomförandetiden är 5 år från den dag planen vunnit laga kraft

UPPLYSNINGAR

- Planhandlingen består av:
 - plankarta med bestämmelser
 - genomförandebeskrivning
 - planbeskrivning

ANTAGANDEHANDLING

- består av:
 - planhandling
 - samrådsredogörelse
 - grundkarta
 - fastighetsförteckning
 - utlåtande

GODKÄND AV BN FÖR SAMRÅD	93-02-11
GODKÄND AV BN FÖR UTSTÄLLNING	93-04-01
GODKÄND AV BN FÖR ANTAGANDE	93-05-18
ANTAGEN AV KF	93-08-30
LAGA KRAFT	93-12-18

Detaljplan för

kv DISA

FJÄRDINGEN, UPPSALA KOMMUN

UPPRÄTTAD I APRIL 1993

Dp 38 S

Ingvär Blomster
Ingvär Blomster
Stadsarkitekt

Björn Ringström
Björn Ringström
Plancher

