

STADSPLANEBESTÄMMELSER
tillhörande förslag till ändrad stadsplan för
KVARTERET BIKUPAN i Uppsala kommun

Ink. 22. 06. 72

11. 082-1028-72

(Se en av t.f. stadsarkitekt Erik Thord och t.f. stadsplane-
arkitekt Hakon Södergren i oktober 1971 upprättad med P1 84 D
betecknad karta).

§ 1. STADSPLANEOMRÅDETS ANVÄNDNING

Byggnadskvarter

Med Gt betecknat område får användas endast för bensinför-
säljning och därmed samhörigt motorserviceändamål.

§ 2. MARK SOM ICKE FÅR BEBYGGAS

Med punktprickning betecknad mark får icke bebyggas.


§ 3. SÄRSKILDA FÖRESKRIFTER ANGÅENDE OMRÅDEN FÖR LEDNINGAR

På med u betecknad mark får icke vidtagas anordningar som
hindrar framdragande eller underhåll av underjordiska all-
männa ledningar.

§ 4. BYGGNADS HÖJD

På med siffra i romb betecknat område får byggnad uppföras
till högst den höjd i meter som siffran anger.

Uppsala i oktober 1971



Erik Thord
t.f. stadsarkitekt

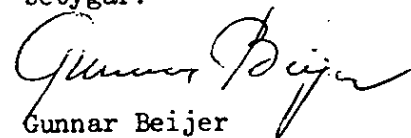


Hakon Södergren
t.f. stadsplanearkitekt

Antagen av byggnadsnämnden i Uppsala
kommun den 20.4.1972 § 649.


Tillhör byggnadsnämndens i Uppsala
kommun beslut den 20.4.1972

betygar:



Gunnar Beijer
byggnadsnämndens sekr.

AN LÄNSSTYRELSEN I UPPSALA LÄN
26. 7. 1972 på sätt beslutet vidar
fastställt denna stads/~~byggnadsplan~~
och att beslutet enligt 150 § tredje
stycket byggnadslagen vunnit laga
kraft betygar



4
LÄNSSTYRELSEN, UPPSALA
Planeringsavdelningen
Ink. 22.06.72
11.082-1028-72

B E S K R I V N I N G

tillhörande förslag till ändrad stadsplan för
KVARTERET BIKUPAN i Uppsala kommun.

(Se en av t.f. stadsarkitekt Erik Thord och t.f. stadsplanarkitekt
Hakon Södergren i oktober 1971 upprättad med P1 84 D betecknad
karta).

Området är beläget invid Bernadottevägen i Valsätra.

För området gäller stadsplan för Norra Gottsunda, P1 84 A, fast-
ställd av länsstyrelsen den 8 maj 1970.

Planförslaget har upprättats efter hemställan från fastighets-
nämnden som önskar att bensinstationstomten utvidgas så att den
kan rymma en modern bilvårdsanläggning. Över den föreslagna tomt-
ens östra hörn går idag Bernadottevägen som först i slutet av
70-talet kommer att få den sträckning som stadsplanen visar. Det
förutsättes därför att kommunen i samband med markförsäljningen
förbehåller sig rätten att nyttja denna mark så länge behov härav
föreligger. Genom utvidgningen av kvarteret kommer tomten att del-
vis sträcka sig över två mindre höjdparter. Det förutsättes att
byggherren vid exploateringen i samråd med parkförvaltningen ger
dessa en med hänsyn till miljön godtagbar avslutning mot norr.

Uppsala i oktober 1971



Erik Thord
t.f. stadsarkitekt



Hakon Södergren
t.f. stadsplanark.

Antagen av byggnadsnämnden i Uppsala
kommun den 20.4.1972 § 649.

Tillhör byggnadsnämndens i Uppsala
kommun beslut den 20.4.1972
betygar:



Gunnar Beijer
byggnadsnämndens sekr.

Tillhör länsstyrelsens i
Uppsala län beslut 26.7.1972.

