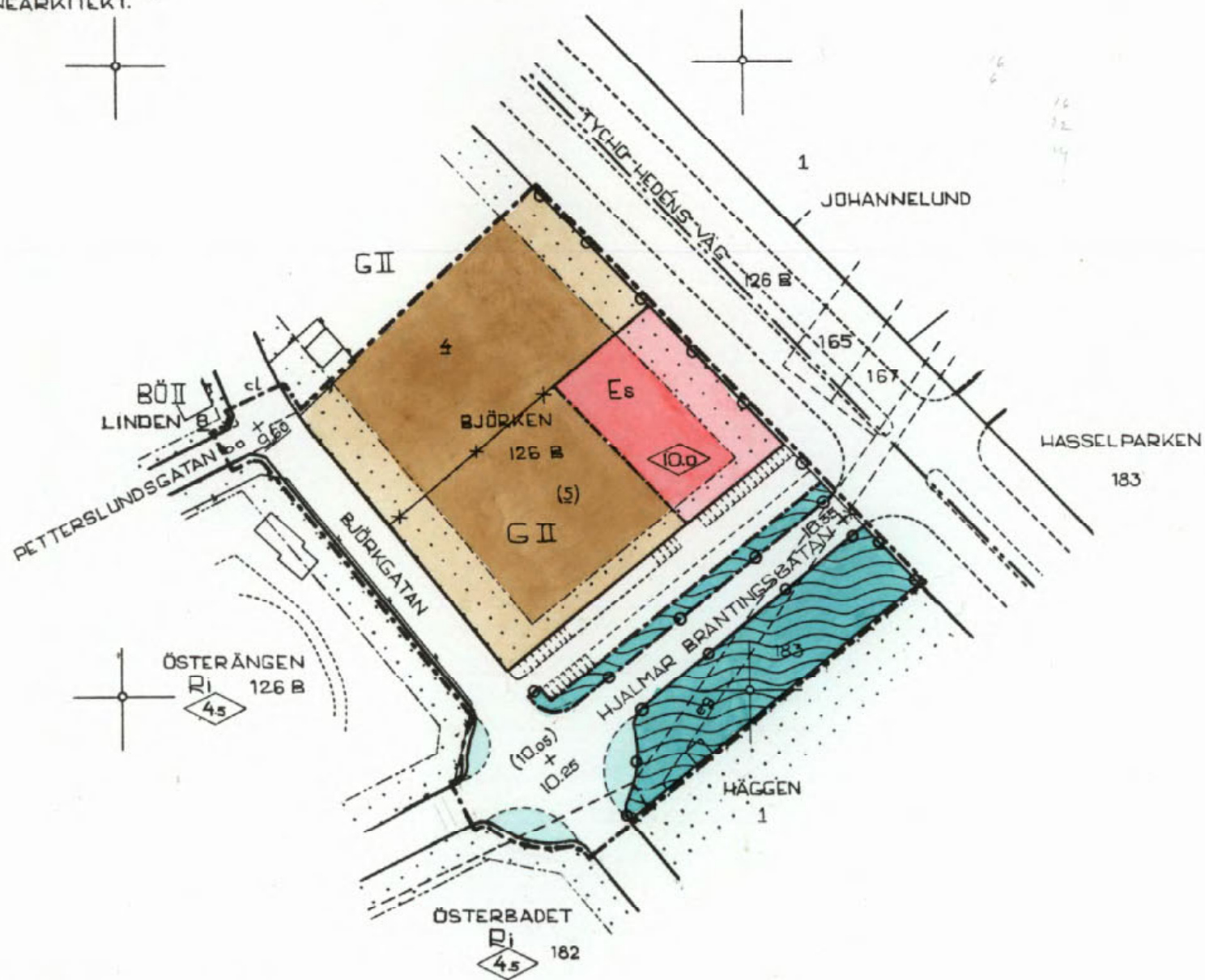
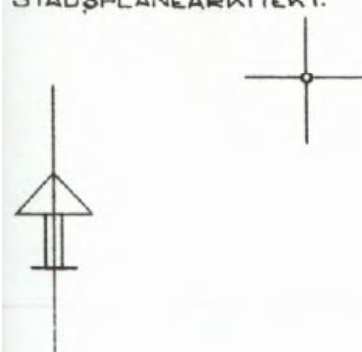


PL. 72 N

# FÖRSLAG TILL ÄNDRAD STADSPLAN FÖR DEL AV KVARTERET BJÖRKEN, UPPSALA

UPPRÄTTAT 1 OKTOBER 1966

STADSPLANARKITEKT.



### BETECKNINGAR.

#### GRÄNSBETECKNINGAR.

- STADSPLANEGRÄNS
- GÄLLANDE OMRÅDESGRÄNS
- \* — \* " " AVSEDD ATT UTGÅ
- OMRÅDESGRÄNS
- BESTÄMMELSEGRÄNS
- ILLUSTRATIONSLINJE
- — ○ FÖRBUD MOT KÖRFÖRBINDELSE

#### OMRÅDESBETECKNINGAR.

#### ALLMÄN PLATS.

- [White box] GATA ELLER TORG
- [Blue wavy box] PARK ELLER PLANTERING

#### BYGGNADSOMRÅDE.

- [Brown box] G OMRÅDE FÖR GARAGEÄNDAMÅL (HANDEL, HANTVERK OCH SMÅINDUSTRY)
- [Red box] Es OMRÅDE FÖR TELEFONSTATION

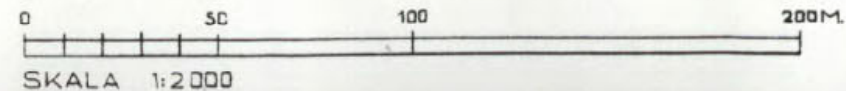
#### ÖVRIGA BETECKNINGAR.

- [Dotted box] MARK SOM ICKE FÅR BEBYGGAS
- +0.00 GÄLLANDE GATUHÖJD
- II ANTAL VÅNINGAR
- [Diamond] 0.0 BYGGNADS HÖJD
- FASTIGHETSGRÄNS
- 4 (5) FASTIGHETSBETECKNING

Att länsstyrelsen i Uppsala län den 18 juli 1967 fastställt denna ändring av stadsplanen för del av kv. Björken i Uppsala samt att beslutet vunnit laga kraft; betygar Uppsala stift i landskansliet den 18 juli 1967.  
På tjänstens vägnar:

Lars Sundbäck  
Likheten med originalet betygar i tjänsten:  
Stadsplanarkitekt

Tillhör Uppsala stads byggnadsnämndens beslut den 23 febr. 1967 s. 160  
Ex officio:  
Lisagöreta Johansson  
Stadsfullmäktiges sekreterare  
Byggn. m. 2



0380-302