


PL. 43 Ä

FÖRSLAG TILL ÄNDRAD STADSPLAN FÖR DEL AV KVARTERET HÄSTEN, UPPSALA

UPPRÄTTAT I FEBRUARI 1969


T.F. STADSARKITEKT

TILLHÖR UPPSALA STADS FULLMÄKTIGES
BESLUT DEN 15.9.1969.
EX OFFICIO: ANNE-MARIE STIBE,
STADSFULLMÄKTIGES SEKRETERARE.

ATT LÄNSSTYRELSEN I UPPSALA LÄN
25.6.1970 FASTSTÄLLT DENNA STADS-
PLANEÄNDRING; BETYGAR UPPSALA
SLOTT I LÄNSKÄNSLIET 10.11.1970.
PÅ TJÄNSTENS VÄGNAR: LARS SANDBÄCK.

LIKHEITEN MED ORIGINAL ET BETYGAR I TJÄNSTEN:


STADSPANEARKITEKT

BETECKNINGAR.

GRÄNSBETECKNINGAR.

- — — — — STADSPANEGRÄNS.
- — — — — GÄLLANDE OMRÅDESGRÄNS.
- * — * — * — * GÄLLANDE OMRÅDESGRÄNS AVSEDD ATT UTGÅ.
- — — — — OMRÅDESGRÄNS
- — — — — BESTÄMMELSEGRÄNS.
- — — — — FÖRBUD MOT KÖRFÖRBINDELSE

OMRÅDESBETECKNINGAR.

ALLMÄN PLATS.

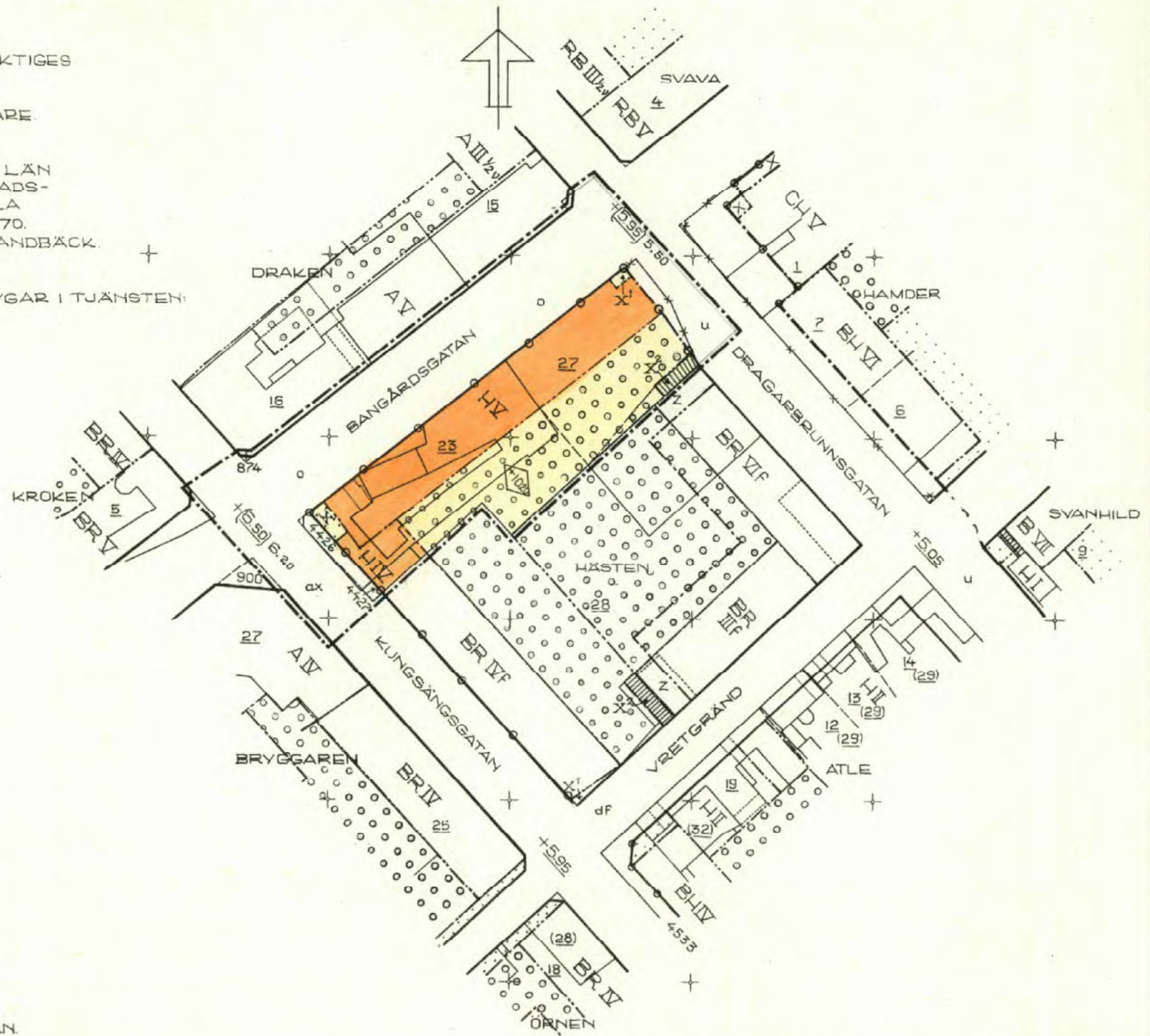
□ GATA.

BYGGNADSKVARTER.

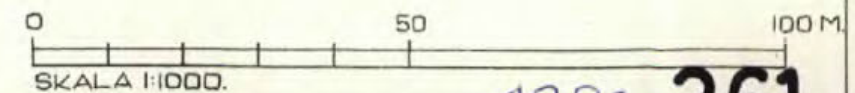
■ OMRÅDE FÖR HANDELSÄNDAMÅL.

ÖVRIGA BETECKNINGAR.

- MARK SOM ICKE FÅR BEBYGGAS.
- ○ ○ ○ ○ ÖVERBYGGD GÅRD OCH ANNAN TERRASSBYGGNAD.
- X, X¹ MARK TILLGÄNGLIG FÖR ALLMAN GÅNGTRAFIK.
- X² TRAPPFÖRBINDELSE TILLGÄNGLIG FÖR GÅNGTRAFIK.
- IV, V ANTAL VÅNINGAR.
- ◇ +0.0 BYGGNADSHÖJD RÄKNAD FRÅN STADENS NOLLPLAN.
- +0.00 GÄLLANDE GATUHÖJD
- +0.00] GÄLLANDE GATUHÖJD AVSEDD ATT UTGÅ.
- +0.00 GATUHÖJD
- 23 4426 FASTIGHETSBECKNING.
- — — — — FASTIGHETSGRÄNS
- BEFINTLIG BYGGNAD



Tillhör Kungl. Maj:ts beslut 5.2.1971 (§ 3 mom 3 undantaget från fastställelse)



0380-361