

SAMMANTRÄDESPROTOKOLL

Sammanträdesdatum: 2018-11-26

Plats och tid: Hammarskog, Stationsgatan 12, klockan 15:00 – 16:00


Beslutande: Jan Ask (S) **Ersättare:**
Anna-Karin Westerlund (M)
Jan Hagerlid (MP)
Lennart Larsson (V)
Inger Nilsson (L)

Övriga deltagare: Helen Eriksson Lind, processledare

Utses att justera: Anna-Karin Westerlund (M) **Paragrafer:** 47 - 60

Justeringens plats och tid:

Stationsgatan 12, stadsbyggnadsförvaltningen, den 10 december

Underskrifter:

 Jan Ask, ordförande


 Anna-Karin Westerlund, justerare


 Susanna Nordström, sekreterare

ANSLAG/BEVIS Protokollet är justerat. Justeringen har meddelats genom anslag på kommunens anslagstavla.

Organ: Namngivningsnämndens arbetsutskott

Datum: 2018-11-26

Sista dag att överklaga: 2019-01-02

Anslag sätts upp: 2018-12-10

Protokollet finns tillgängligt på:

www.upsala.se och

Underskrift:


SAMMANTRÄDESPROTOKOLL

Sammanträdesdatum: 2018-11-26

§ 47

Fastställande av föredragningslistan**Beslut**

Namngivningsnämndens arbetsutskott beslutar

att fastställa utsänd föredragningslista.

§ 48

Informationsärenden

Följande informationsärenden redovisas på nämnden den 14 december 2018:


- a) Siegbahnsparcken
- b) Lina Sandells park
- c) Kungsängsgatan
- d) Förslag på namn att ta med i Namnbanken
- e) Synpunkt Alva Myrdals plats

§ 49

Kurser och konferenser

Inga kurser eller konferenser finns att notera.

Justerandes sign



Utdragsbestyrkande

SAMMANTRÄDESPROTOKOLL

Sammanträdesdatum: 2018-11-26

§ 50

**Förslag till stadsdelsindelning
NGN-2018-0027**
Beslut

Namngivningsnämndens arbetsutskott beslutar

att revidera handlingen och därefter överlämna ärendet till nämnden utan eget yttrande.

Sammanfattning

Kommunstyrelsens arbetsutskott beslutade den 8 maj 2018 att remittera ärendet ny stadsdelsindelning till namngivningsnämnden för fortsatt beredning. Kommunstyrelsens förslag innebär en anpassning av stadsdelsgränser till nyckelkodsområden.

Kommunstyrelsens förslag innebär ett byte av stadens stadsdelsindelning till en indelning som inte helt bygger på de kulturhistoriska namnen utan utgår från statistiska planerings- och analysbehov. Förslaget till namngivning av den justerade stadsdelsindelningen är inte förenlig med god ortnamnsred såsom den stadgas i 1 kap. 4 § Kulturmiljölagen (1988:950, ändrad 2013:548). I hänsynsparagrafen, som gäller såväl statlig som kommunal ortnamnsverksamhet, stadgas bland annat att hävdvunna ortnamn inte ändras utan starka skäl, att påverkan på hävdvunna namn ska beaktas vid nybildning av ortnamn samt att vedertagna språkriktighetsregler ska iakttas. Förslaget strider uppenbart mot detta genom att de nya namnen förändrar syftning, kombineras på ett sätt som bryter mot språkriktighet och hävd samt att de generellt strider mot den hävdvunna användningen av namnen i staden.

De premisser som givits namngivningsnämnden gör att nämnden i sitt arbete med nya stadsdelsnamn och gränser inte fullt ut kan följa hänsynsparagrafens intentioner.

Stadsbyggnadsförvaltningens har utifrån de förutsättningar som ges tagit fram ett förslag till yttrande över förslaget till ny stadsdelsindelning.

Beslutsunderlag

Förvaltningens skrivelse den 19 november 2018.

Justerandes sign

Ja

AKW

Utdragsbestyrkande

SAMMANTRÄDESPROTOKOLL

Sammanträdesdatum: 2018-11-26

§ 51

**Namn på park inom detaljplan för Skölsta
NGN-2018-0066****Beslut**

Namngivningsnämndens arbetsutskott föreslår nämnden besluta

att ge stadsbyggnadsförvaltningen i uppdrag att remittera och ställa ut parknamnet Svía hage.

Sammanfattning

Detaljplan för bostäder i Skölsta antogs 2014 och nu pågår bebyggelse. Området ligger norr om Lännabanan.

Namn på lokalgator beslutades 2014 och i området finns namnkategorin träd och trädets delar.

Stadsbyggnadsförvaltningen har tillfrågat Vaksala hembygdsförening och en studiecirkel, Sviagruppen, om förslag på parknamn och de har inkommit med namnförslagen Svía hage och Sviavreten.


Parkmarken har tidigare tillhört en fastighet med traktnamnet Svía.

Stadsbyggnadsförvaltningen föreslår parknamnet Svía hage.

Beslutsunderlag

Förvaltningens skrivelse den 14 november 2018.

Justerandes sign



Utdragsbestyrkande

SAMMANTRÄDESPROTOKOLL

Sammanträdesdatum: 2018-11-26

§ 52

Namn på park i Björklinge
NGN-2018-0049**Beslut**

Namngivningsnämndens arbetsutskott föreslår nämnden besluta

att anta parknamnet Kyrkvreten.**Sammanfattning**

Björklinge hembygdsförening har föreslagit att platsen väster om kyrkan i Björklinge ges namnet Kyrkvreten. Platsen avgränsas av Ramsjövägen och Södra Långåsvägen. Här anordnar Björklinge hembygdsförening valborgsmässofirande varje år. Marken ägs av kommunen.


Vid sitt sammanträde den 24 september 2018 beslutade namngivningsnämnden att ge stadsbyggnadsförvaltningen i uppdrag att ställa ut och remittera parknamnet Kyrkvreten. Yttranden har inkommit från Uppsala brandförsvaret och Institutet för språk och folkminnen. De har inget att erinra mot förslaget.

Stadsbyggnadsförvaltningen fortsätter utreda frågan om möjlighet att även namnge parkområdet som ligger på den östra sidan av Gävlevägen, mitt emot kyrkan.

Beslutsunderlag

Förvaltningens skrivelse den 16 november 2018.

Justerandes sign



Utdragsbestyrkande

SAMMANTRÄDESPROTOKOLL

Sammanträdesdatum: 2018-11-26

§ 53

Namn inom kvarteret Ångkvarnen
NGN-2018-0011
Beslut

Namngivningsnämndens arbetsutskott reviderar handlingen och föreslår därefter nämnden besluta

att ge stadsbyggnadsförvaltningen i uppdrag att remittera och ställa ut kvartersnamnen
Axet, Fördärvet, Jästfabriken, Kontoret, Lagret, Makaronifabriken, Mjölet,
Pumphuset och Silon.

att kvarteret Ångkvarnen utgör det kvarter inom området där byggnaden Ångkvarnen ligger,

att ge stadsbyggnadsförvaltningen i uppdrag att remittera och ställa ut gatunamnen
Mjölnargränd, Pumphusgatan och Silogränd,

att ge stadsbyggnadsförvaltningen i uppdrag att remittera och ställa ut platsnamnen
Islandstorget och Mjölnarplan,

att ge stadsbyggnadsförvaltningen i uppdrag att remittera och ställa ut parknamnet
Ångkvarnsparken,

att förlängningen av Huggingatan också ges namnet Huggingatan.

Sammanfattning

I planprogrammet för Kungsängen ingår att kvarteret Ångkvarnen planläggs som ny del av innerstaden. I planen ingår att återställa en gata genom området som tidigare, då gatan utgjorde allmän platsmark, hade namnet Ångkvarnsgränd. Det namnet har nu gatan som går i nord-sydlig riktning, från Islandsgatan tills den övergår i Sägargatan strax norr om Siktargatan.

Uppsala Ångqvarn AB grundades år 1875. År 1901 kompletterades området med jästfabrik och bränneri. 1963 övertog Lantmännen det aktuella området. Kvarnen kom på 1980-talet att ingå i dotterbolaget Nord Mills AB.


I området finns namnkategorin industrier.

Namngivningsnämnden beslutade vid sitt sammanträde den 18 juni 2018 att ge den del av Ångkvarnsgränd som löper inom området namnet Elevatorgatan.

Det behövs namn på tio kvarter, fyra gator, två platser och en park.

Stadsbyggnadsförvaltningen föreslår kvartersnamnen Axet, Fördärvet, Jästfabriken, Kontoret, Lagret, Makaronifabriken, Mjölet, Pumphuset, Silon och Ångkvarnen, gatunamnen

Justerandes sign




Utdragsbestyrkande

SAMMANTRÄDESPROTOKOLL


Sammanträdesdatum: 2018-11-26

Hugingatan, Makaronigränd, Mjölnergänd, Pumphusgatan, och Silogränd, platsnamnen Islandstorget och Mjölnerplan samt parknamnet Ångkvarnsparken.

Beslutsunderlag

Förvaltningens skrivelse den 16 november 2018.

Justerandes sign



Utdragsbestyrkande



SAMMANTRÄDESPROTOKOLL

Sammanträdesdatum: 2018-11-26

§ 54

**Namn på park i centrala Stenhagen
NGN-2018-0048****Beslut**

Namngivningsnämndens arbetsutskott beslutar

att överlämna ärendet till nämnden utan eget yttrande.

Sammanfattning

I centrala Stenhagen planeras för en ny park.

Behovet är ett parknamn. Parkområdet ligger söder om Stenhagsvägen omgiven av kvarteren Murstenen, Stenröset och Bergsprängaren, i anslutning till Stenhagsparken.

I området finns namnkategorin stenarter.

En medborgardialog med ungdomar på fritidsgården i Stenhagen ägde rum den 30 maj. Ungdomarnas namnförslag på parken var STG752 det vill säga en förkortning av stadsdelen Stenhagen och de tre första siffrorna i postnumret.

Namngivningsnämnden beslutade vid sitt sammanträde den 24 september 2018 att ge stadsbyggnadsförvaltningen i uppdrag att ställa ut och remittera parknamnet STG-parken. Yttranden har inkommit från Uppsala brandförsvaret. De har inget att erinra mot förslaget.

Yttrande har även inkommit från Institutet för språk och folkminnen som bland annat skriver: ”Enligt God ortnamnsred, Ortnamnrådets handledning i namnvård, avsnitt 10.1.3, ska ovanliga förkortningar i ortnamn undvikas. Vi uppfattar inte STG som en etablerad och allmänt uppfattad förkortning av stadsdelsnamnet Stenhagen, utan mer som en förkortning som används som identitetsmarkör av lokala namnbrukare.”

Beslutsunderlag

Förvaltningens skrivelse den 5 november 2018.

Justerandes sign

Ja

AKW

Utdragsbestyrkande

SAMMANTRÄDESPROTOKOLL

Sammanträdesdatum: 2018-11-26

§ 55

**Ett kompletterande vägnamn i Södra Gunsta, etapp 2
NGN-2017-0018****Beslut**

Namngivningsnämndens arbetsutskott beslutar

att anta vägnamnet Pärlbuskvägen.**Sammanfattning**

Samrådet för detaljplanen för Södra Gunsta, etapp 2, är avslutat. Detaljplanen ingår i utvecklingsområdet Södra Gunsta som ska växa fram och utvecklas till en ny tätort med cirka 1 500 bostäder. Denna detaljplan utgör den andra etappen i utvecklingsområdet och möjliggör cirka 400 bostäder.

Planområdet är beläget cirka en mil öster om Uppsala längs väg 282, direkt söder om bostadsområdet Bärby äng.

Namnkategori i området är buskar.


Namngivningsnämnden beslutade vid sitt sammanträde den 24 september att ge stadsbyggnadsförvaltningen i uppdrag remittera och ställa ut vägnamnet Pärlbuskvägen.

Yttranden har inkommit från Uppsala brandförsvaret och Institutet för språk och folkminnen. De har inget att erinra mot förslaget.

Beslutsunderlag

Förvaltningens skrivelse den 13 november 2018.

Justerandes sign



Utdragsbestyrkande

SAMMANTRÄDESPROTOKOLL

Sammanträdesdatum: 2018-11-26

§ 56

**Namn på ett kvarter inom detaljplan för Lötén 1:12
NGN-2018-0050****Beslut**

Namngivningsnämndens arbetsutskott beslutar

att anta kvartersnamnet Cora Sandel.**Sammanfattning**

Inom detaljplanen för Lötén 1:12 saknas ett kvartersnamn. Syftet med planen är att möjliggöra ny fastighetsbildning och bekräfta befintlig markanvändning det vill säga planlagt som kvartersmark.

Området ligger mellan Stagneliusgatan och Tycho Hedéns väg. I området finns namnkategorin författare.


Namngivningsnämnden beslutade vid sittsammanträde den 24 september 2018 att ge stadsbyggnadsförvaltningen i uppdrag att ställa ut och remittera kvartersnamnet Cora Sandel.

Yttranden har inkommit från Uppsala brandförsvaret och Institutet för språk och folkminnen. De har inget att erinra mot förslaget.

Beslutsunderlag

Förvaltningens skrivelse den 30 oktober 2018.

Justerandes sign



Utdragsbestyrkande

SAMMANTRÄDESPROTOKOLL

Sammanträdesdatum: 2018-11-26

§ 57

**Namn på kvarter inom detaljplan för del av Gamla Uppsala 21:20
NGN-2018-0010**
Beslut

Namngivningsnämndens arbetsutskott beslutar

att anta kvartersnamnet Vimur.

Sammanfattning

Granskningen av detaljplanen för del av Gamla Uppsala 21:20 är nu avslutad. Planområdet ligger i stadsdelen Nyby, cirka 3,5 km norr om Uppsala centrum. Planområdet omgärdas i väster och norr av småskalig villabebyggelse och i öster av flerbostadshus i två till sex våningar. Den föreslagna bebyggelsen är belägen på västra sidan av Gamla Uppsalagatan.

I området finns namnkategorin fornnordisk myt och historia. På motsatta sidan av Gamla Uppsalagatan är namnkategorin svenska och finlandssvenska författare.

Det finns behov av ett kvartersnamn. Det nybildade kvarteret gränsar till kvarteret Snorre.



Namngivningsnämnden beslutade vid sitt sammanträde den 18 juni 2018 att anta kvartersnamnet Öpir. Då kvartersnamnet redan finns beslutade namngivningsnämnden vid sitt sammanträde den 24 september 2018 att beslutet upphävs och att stadsbyggnadsförvaltningen i uppdrag ställa ut och remittera kvartersnamnet Vimur.

Yttranden har inkommit från Uppsala brandförsvaret och Institutet för språk och folkminnen. De har inget att erinra mot förslaget.

Beslutsunderlag

Förvaltningens skrivelse den 30 oktober 2018.

Justerandes sign

Utdragsbestyrkande

SAMMANTRÄDESPROTOKOLL

Sammanträdesdatum: 2018-11-26

§ 58

Namn på parker i Ulleråker
NGN-2018-0051
Beslut

Namngivningsnämndens arbetsutskott beslutar

att anta parknamnen Solglimtsparken och Hospitalsträdgården.

Sammanfattning

Hospitalet med park i Ulleråker ska säljas. Det kommer att utlysas genom tävling. Trädgården kommer även fortsättningsvis att vara ägd av kommunen. Namngivning av parken tillhörande hospitalet och hospitalets trädgård mellan Fyrisån och gång- och cykelbanan är därför aktuell.

I planprogrammet benämns parken intill Hospitalet, Hospitalets park men har sedan kommit att kallas Hospitalparken. Området vid ån har endast benämnts Åstråket i planprogrammet och i andra sammanhang har området sammanfallit med Hospitalparken.

I parken står en staty av Astri Taube kallad Solglimt. Statyn invigdes 1946 till minne av sjukhuschefen, professor Frey Svenson.

Det är en före detta patient som, genom Frey Svensons änka Clary Svenson, donerat statyn.


Namngivningsnämnden beslutade vid sitt sammanträde den 24 september att ge stadsbyggnadsförvaltningen i uppdrag att ställa ut och remittera parknamnen Solglimtsparken och Hospitalsträdgården.

Yttranden har inkommit från Uppsala brandförsvaret och Institutet för språk och folkminnen. De har inget att erinra mot förslagen.

Beslutsunderlag

Förvaltningens skrivelse den 30 oktober 2018.

Justerandes sign




Utdragsbestyrkande

SAMMANTRÄDESPROTOKOLL

Sammanträdesdatum: 2018-11-26

§ 59

**Kvartersnamn i Vilan utgår och ersätts med nytt namn
NGN-2016-0023****Beslut**

Namngivningsnämndens arbetsutskott beslutar

att anta kvartersnamnet Tambursömmen**Sammanfattning**

Det finns två kvarter som har namnet Stoppnålen. Ett kvartersnamn i Nántuna som antogs den 17 december 1973 och ett i Vilan som antogs den 5 september 2016.

Observera att kvartersnamnet Stoppnålen i Vilan varit felplacerat i webbkartan, vid tiden för nämndsammanträdet då ärendet först togs upp, varför kartbilagan nu är en annan.


Namngivningsnämnden beslutade vid sitt sammanträde den 24 september att kvartersnamnet Stoppnålen i Vilan utgår och att ge stadsbyggnadsförvaltningen i uppdrag ställa ut och remittera kvartersnamnet Tambursömmen.

Yttranden har inkommit från Uppsala brandförsvaret och Institutet för språk och folkminnen. De har inget att erinra mot förslaget.

Beslutsunderlag

Förvaltningens skrivelse den 30 oktober 2018.

Justerandes sign



Utdragsbestyrkande

SAMMANTRÄDESPROTOKOLL

Sammanträdesdatum: 2018-11-26

§ 60**Anmälningssärenden på nämnden den 14 december**

Följande anmäls vid nämndens sammanträde:

- a) Protokoll namngivningsnämndens arbetsutskott den 10 september 2018
- b) Protokoll namngivningsnämnden den 24 september 2018

Detaljplaner för kännedom

Ändring av detaljplan för Bussterminal vid Uppsala C, granskning 12 oktober – 2 november 2018
<https://bygg.uppsala.se/samhallsbyggnad-utveckling/detaljplanering/avslutade-samrad-eller-granskning-2018/detaljplan-for-bussterminal-vid-uppsala-c---andring-av-detaljplanny-sida/>


Detaljplan för Södra Kalkstenen del av Norby 31:74, granskning 6 november – 27 november 2018
<https://bygg.uppsala.se/samhallsbyggnad-utveckling/detaljplanering/avslutade-samrad-eller-granskning-2018/detaljplan-for-sodra-kalkstenen-del-av-norby-3174/>

Detaljplan för Gamla Uppsala 42:14, samråd 7 november – 19 december 2018
<https://bygg.uppsala.se/samhallsbyggnad-utveckling/detaljplanering/detaljplaner-oppna-for-synpunkter/detaljplan-for-gamla-uppsala-4214/>

Detaljplan för Österängens IP, samråd 8 november – 20 december 2018
<https://bygg.uppsala.se/samhallsbyggnad-utveckling/detaljplanering/detaljplaner-oppna-for-synpunkter/detaljplan-for-osterangens-ip/>

Detaljplan för kvarteret Ubbo, samråd 16 november 2018 – 7 januari 2019
<https://bygg.uppsala.se/samhallsbyggnad-utveckling/detaljplanering/detaljplaner-oppna-for-synpunkter/detaljplan-for-kvarteret-ubbo/>

Justerandes sign




Utdragsbestyrkande