

Ink. 16 FEB 1965

Planeringssektionen

100336

44 75-65

III

2-1-10-65

STADSPLANEBESTÄMMELSER

tillhörande förslag till ändrad stadsplan för kvarteret INGE,
Uppsala.

(Se en av planarkitekten i oktober 1964 upprättad med Pl.44 L
betecknad karta).

§ 1.

STADSPLANEOMRÅDETS ANVÄNDNING.

Byggnadskvarter.

Med A betecknat område får användas endast för allmänt ändamål.

§ 2.

MARK SOM ICKE FÅR BEBYGGAS.

Med punktprickning betecknad mark får icke bebyggas.

§ 3.

VÅNINGSAANTAL.

Mom. 1. Å med III betecknat område får byggnad uppföras med högst tre våningar.

Mom. 2. Där våningsantal ej finnes angivet får byggnad uppföras med det antal våningar som bestämmelserna angående byggnads höjd möjliggöra.

§ 4.

BYGGNADS HÖJD.

Mom. 1. Å med III betecknat område får byggnad icke uppföras till större höjd än 11.0 meter.

Mom. 2. Å med siffra i romb betecknat område får byggnad uppföras till högst den höjd i meter som siffran anger.

Uppsala i oktober 1964.


Erik Thord.
Planarkitekt.

Tillhör Uppsala stads byggnadsnämnds
beslut den 17 december 1964 § 1021

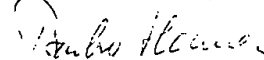
Ex officio:


Margareta Johansson.

Byggnadsnämndens sekreterare.

Tillhör länsstyrelsens i Uppsala län resolution den 25 mars 1965; be-
tygar

På tjänstens vägnar:



Barbro Heimer

Ink. 16 SEP 1965

Planeringssektionen

III 41-10-65

B E S K R I V N I N G

tillhörande förslag till ändrad stadsplan för kvarteret INGE, Uppsala.

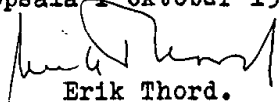
(Se en av planarkitekten i oktober 1964 upprättad med Pl.44 L betecknad karta).

Det föreslagna stadsplaneområdet innefattar följande stadsplaneområden: Stadsplanen för Yttre Svartbäcken, Pl.44, fastställd av Kungl. Maj:t den 2 juli 1937, den ändrade stadsplanen för Svedenborgsgatans norra del, Pl.44 C, fastställd av länsstyrelsen den 27 oktober 1938, den ändrade stadsplanen för Yttre Svartbäckens småstugeområde, Pl.44 D, fastställd av Kungl. Maj:t den 31 maj 1940, den ändrade stadsplanen för del av kvarteret Inge, Pl. 44 F, fastställd av länsstyrelsen den 20 juni 1944.

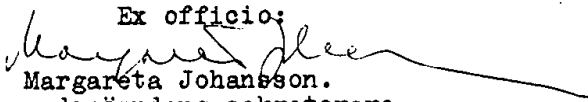
Området begränsas i norr av Stenkilsgatan, i öster av Hallstengatan, i söder av Styrbjörnsgratan samt i väster av Svedenborgsgatan.

Förslaget har upprättats på begäran av Uppsala läns landsting som begär att förgårdsmarken ökas mot Svedenborgsgatan för att erhålla en större skyddszon mot gatan för det befintliga vårdhemmet. Avsikten är att här plantera buskar och dylikt som skydd mot insyn och buller. Ändringen innebär att Svedenborgsgatan föreslås flyttad c:a 3 meter åt väster. För att i möjligaste mån bevara befintliga träd i Galgbacken vid den föreslagna gatuflyttningen avses att den vänstra gångbanan förlägges i parken.

Uppsala i oktober 1964.

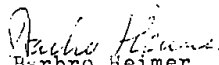

Erik Thord.
Planarkitekt.

Tillhör Uppsala stads byggnadsnämnds
beslut den 17 december 1964 § 1021
Ex officio:


Margareta Johansson.
Byggnadsnämndens sekreterare.

Tillhör länsstyrelsens i Uppsala län resolution den 26 mars 1965: betygar

På tjänstens vägnar:


Berbro Heimer