

UPPSALA  
KOMMUNSTYRELSE  
Ank. - 1 APR 1972  
A 301/72

STADSPLANEBESTÄMMELSER  
tillhörande förslag till ändrad stadsplan för  
KVARTERET PLUGGSKIVLINGEN i Uppsala

(Se en av stadsarkitekt P.O. Lefvert och t.f. stadsplanarkitekt Hakon Södergren i maj 1971 upprättad med Pl 79 0 betecknad karta).

§ 1. STADSPLANEOMRÅDETS ANVÄNDNING

Byggnadskvarter

Med A betecknat område får användas endast för allmänt ändamål.

§ 2. MARK SOM ICKE FÅR BEBYGGAS

Med punktprickning betecknad mark får icke bebyggas.

§ 3. SÄRSKILDA FÖRESKRIFTER ANGÅENDE OMRÅDEN FÖR LEDNINGAR OCH FÖR ALLMÄN TRAFIK


Med x betecknad del av kvartersmark skall hållas tillgänglig för allmän gång- och cykeltrafik.

§ 4. BYGGNADS HÖJD

Å med siffra i romb betecknat område får byggnad uppföras till högst den höjd i meter som siffran anger.

Uppsala i maj 1971

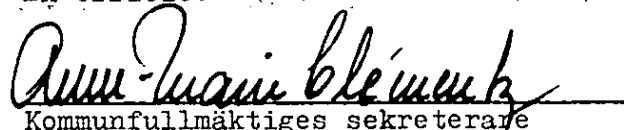
  
P.O. Lefvert  
stadsarkitekt

  
Hakon Södergren  
t.f. stadsplanark.


Tillhör byggnadsnämndens i Uppsala  
kommun beslut av den 2.12.197  
betygar:

  
Gunnar Beijer  
Byggnadsnämndens sekr.

Tillhör Uppsala kommunfullmäktiges  
beslut den 25 september 1972, § 312  
Ex officio:

  
Kommunfullmäktiges sekreterare

Att länsstyrelsen i Uppsala-län 1973-01-02 på sätt beslutet visar fastställt denna stadsplan och att beslutet vunnit laga kraft betygar

  
Bertil Palm

Landsstyrelsen i Uppsala-län  
Plan- och byggnadsnämnden  
Ink. 72 10. 10.  
11 002 - 1407 - 72

Ink. 72 10. 10.

11. 082-1809-72

Ank. - 4. APR. 1972

2301/72

### BESKRIVNING

tillhörande förslag till ändrad stadsplan för  
KVARTERET PLUGGSKIVLINGEN i Uppsala

(Se en av stadsarkitekt P.O.Lefvert och t.f. stadsplanarkitekt  
Hakon Södergren i maj 1971 upprättad med Pl 79 0 betecknad karta).

Inom området gäller stadsplan för Norby - Valsätra, fastställd  
av Kungl. Maj:t den 5 maj 1961.

Kvarteret Pluggskivlingen är beläget i Skivlingparken i sydöstra  
delen av Norby.

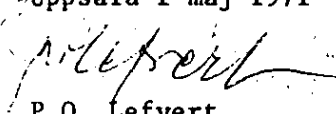
Planförslaget har upprättats med anledning av en hemställan från  
parknämnden att kvarteret Pluggskivlingen skall utläggas till park  
med hänsyn till att kvarteret i sin helhet utgör ett mycket till-  
talande parkområde.

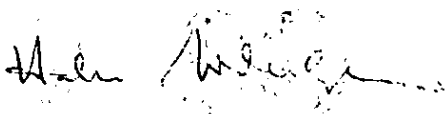
Tomten är i gällande plan avsedd för barnstuga. Då behovet härav  
fortfarande föreligger och plankontoret inte kan finna någon lämp-  
ligare plats inom stadsdelsområdet, föreslås en justering av barn-  
stugans läge och tomtens storlek så att de värdefulla hållarna med  
välvuxna tallar i tomtens södra del kan utläggas till park.

Gällande stadsplan saknar anvisning på tillfart till kvarteret  
Pluggskivlingen, men torde avse att denna skall ske från söder.  
I planförslaget redovisas en tillfart i form av ett skaft från  
Nya Valsätravägen. Barnstugans bilplatsbehov föreslås bli till-  
godosett genom en parkering på gatumark invid Nya Valsätravägens  
vändplats.

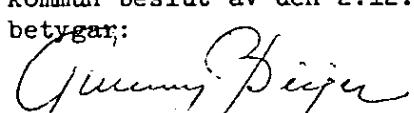
Malma Ringväg föreslås utformad som återvändsgata med hänsyn till  
den speciella karaktären på bebyggelsen i kvarteren Tofsskivling-  
en och Kragsskivlingen och för att möjliggöra ett framdragande av  
gång- och cykellederna från Björkhagsvägen till Vårdsätravägen.

Uppsala i maj 1971

  
P.O. Lefvert  
stadsarkitekt

  
Hakon Södergren  
t.f. stadsplanark.


Tillhör byggnadsnämndens i Uppsala  
kommun beslut av den 2.12.1971  
betygar:

  
Gunnar Beijer  
Byggnadsnämndens sekr.

Tillhör Uppsala Kommunfullmäktiges  
beslut den 25 september 1972, § 312  
Ex officio:

  
Kommunfullmäktiges sekreterare

Tillhör länsstyrelsens i Uppsala  
län beslut 1973-01-02 betygar

  
Bertil Palm