

PL. 79 J
 FÖRSLAG TILL ANDRAD STADSPLAN FÖR
VALSÄTRA GÅRD MM., UPPSALA.

UPPRÄTTAT I SEPTEMBER 1967

M. Petrus STADSARKITEKT
Jan Thyle STADSPLANARKITEKT

REVIDERAT I FEBRUARI 1968

Jan Thyle
 STADSPLANARKITEKT

Tillika Uppsala stads fullmäktige
 beslut den 27.6.68, S. 222.
 Iz. 2010.

Jan Thyle
 Stadsplanarkitekt

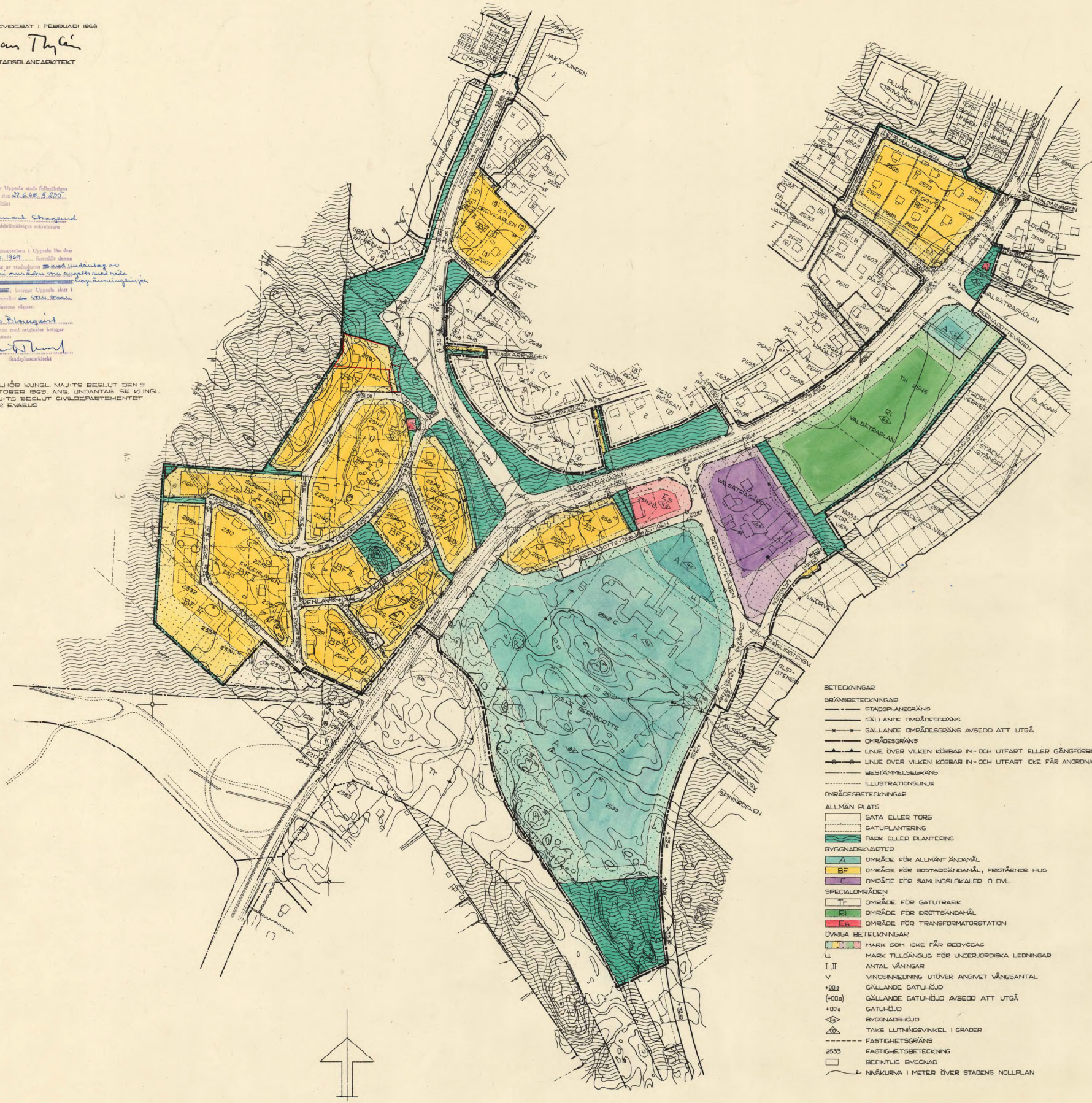
Ansökan om ändring i Uppsala stads plan
 (S. 2, 1967) för att förändra
 delar av stadsplanen för Valsättra gård och
 för delar av Valsättra gård som omfattas av
 stadsplanen för Valsättra gård.

Bebyggelse: bebyggelse enligt stadsplanen
 för Valsättra gård.


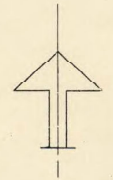
Bebyggelse: bebyggelse enligt stadsplanen
 för Valsättra gård.

Bebyggelse: bebyggelse enligt stadsplanen
 för Valsättra gård.

TILLFÖR KUNGL. MAJITS BESLUT DEN 9
 OKTOBER 1969. ANG. LINDANTAG SE KUNGL.
 MAJITS BESLUT CIVILDEPARTEMENTET
 PÅ S. 246/69.



- BETECKNINGAR**
- GRÄNSBETECKNINGAR
 - STADSPLANGRÄNS
 - GÄLLANDE OMRÅDESGRÄNS
 - GÄLLANDE OMRÅDESGRÄNS AVSEDD ATT UTGÅ
 - OMRÅDESGRÄNS
 - LINJE ÖVER VILKEN KÖRBAR IN- OCH UTFART ELLER GÅNGFÖRBINDELSE IKKE FÅR ANORDNAS
 - LINJE ÖVER VILKEN KÖRBAR IN- OCH UTFART IKKE FÅR ANORDNAS
 - BEHÅLLNINGSLINJE
 - ILLUSTRATIONSLINJE
 - OMRÅDESBETECKNINGAR
 - ALLMÄN PLATS
 - GATA ELLER TORG
 - GATUPLANTERING
 - PARK ELLER PLANTERING
 - BYGGNADSKVARTER
 - A OMRÅDE FÖR ALLMÄNT ÄNDAMÅL
 - BF OMRÅDE FÖR BOSTADSÄNDAMÅL, FRITIDENS HUS
 - C OMRÅDE FÖR SAMINGÅNGSBEHOV O. P.M.
 - SPECIALOMRÅDEN
 - TF OMRÅDE FÖR GATUTRAFFIK
 - SH OMRÅDE FÖR DRÖTTÄNDAMÅL
 - EE OMRÅDE FÖR TRANSFORMATORSTATION
 - ÖVREGA BEHÅLLNINGAR
 - MARK SOM IKKE FÅR BEBYGGAS
 - MARK TILLGÄNGLIG FÖR UNDERJORDSKA LEDNINGAR
 - I, II ANTAL VÅNINGAR
 - V VINDSRIKNING UTÖVER ANGIVET VÄNGSANTAL
 - +000 GÄLLANDE GATUHÖJD
 - (+000) GÄLLANDE GATUHÖJD AVSEDD ATT UTGÅ
 - +000 GATUHÖJD
 - BYGGNADSHÖJD
 - TAKS LUTNINGSVINKEL I GRADER
 - FASTIGHETSGRÄNS
 - FASTIGHETSBECKNING
 - 2533 FASTIGHETSBECKNING
 - BEFINTLIG BEYGGNAD
 - NIVÅKURVA I METER ÖVER STADENS NOLLPLAN



0380-343