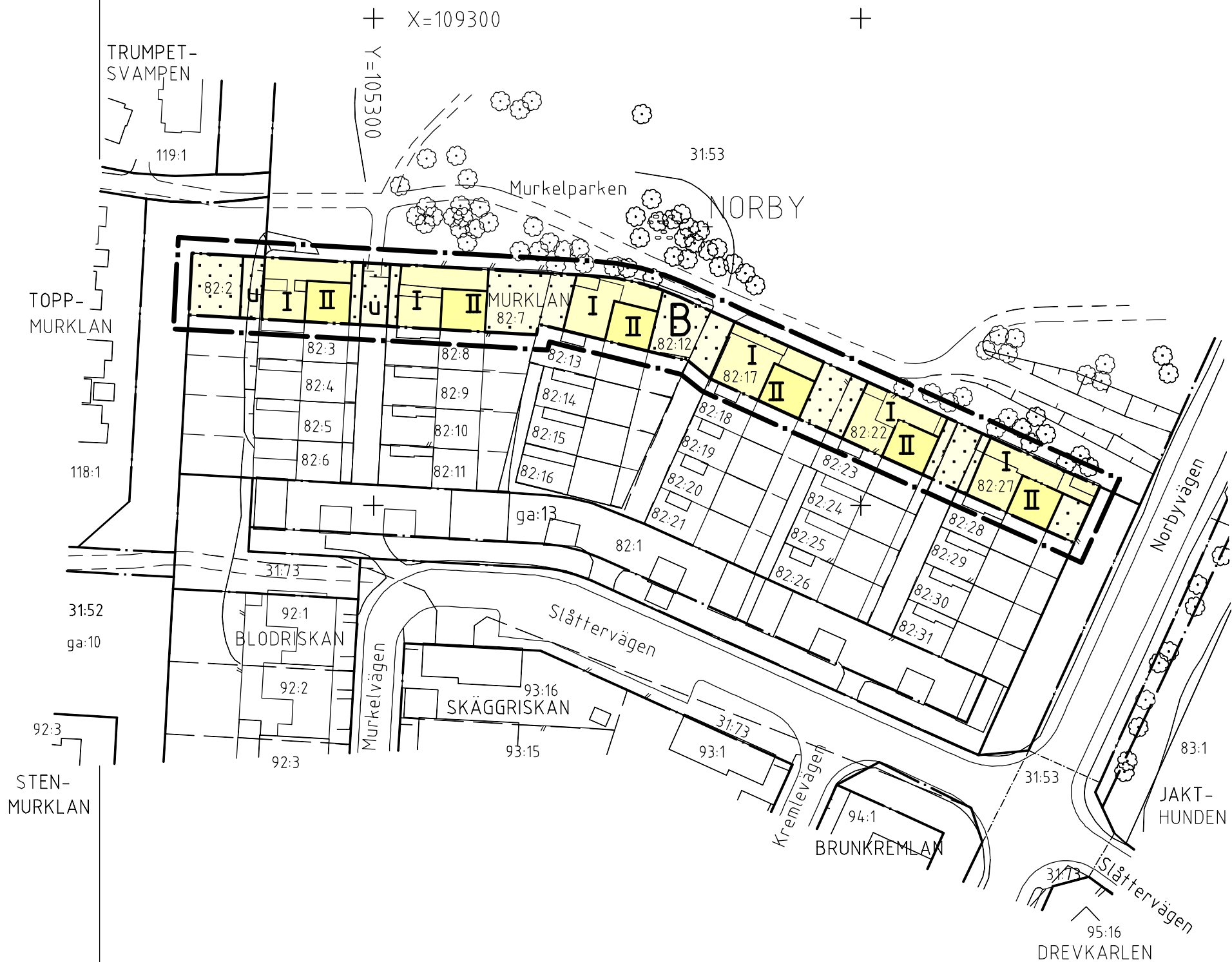


Koordinatsystem: Uppsala lokala i plan

Underlag: Primärkartan




Upprättad i november 2002



PLANBESTÄMMELSER

Följande gäller inom områden med nedanstående beteckningar
Där beteckning saknas gäller bestämmelsen inom hela planområdet.
Endast angiven användning och utformning är tillåten.

GRÄNSBETECKNINGAR

-  Linje belägen 3m utanför planområdet
-  Användningsgräns
-  Egenskapsgräns

ANVÄNDNING AV MARK

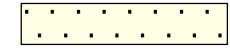
Kvartersmark

-  **B** Bostäder, sammanbyggda hus

UTNYTTJANDEGRAD

Största byggnadsarea är 150 kvm per fastighet

BEGRÄNSNING AV MARKENS BEBYGGANDE

-  Marken får inte bebyggas
- u** Marken skall vara tillgänglig för allmänna ledningar

UTFORMNING

- I II** Högsta antal våningar

ADMINISTRATIVA BESTÄMMELSER

Genomförandetiden är 10 år från den dag planen vunnit laga kraft

UPPLYSNINGAR

Plan- och genomförandebeskrivningen ger anvisningar om planens genomförande
Planhandlingen består av:

- plankarta med bestämmelser
- plan- och genomförandebeskrivning

ANTAGANDEHANDLING

består av:

- planhandling
- utlåtande

Planen är upprättad enligt reglerna för ENKELT PLANFÖRFARANDE

ANTAGEN AV BN 2003-03-27

LAGA KRAFT 2003-04-23

Detaljplan för del av kv MURKLAN

02/20079

Norby, Uppsala kommun

Upprättad i mars 2003

Björn Ringström
planchef

Carin Tideman
plantekniker

0380-P2003/27

0 10 20 30 40 50 100 m

SKALA 1:1000