

# PLANKARTA 4

## KULTURHISTORISKT INTRESSANTA PARKER OCH PROMENADER

De parker och promenader som tas upp här är valda för att de är tidstypiska representanter för sin tids stilideal. Kulturhistoriska värden finns även i andra parker som inte nämns här. Gamla alléer som samtidigt har en funktion som promenadplats tas upp i förteckningen men inte sådana som är rena gatuplanteringar. Kulturhistoriska kvaliteter i parkerna ska tas till vara.

### 1. Odinslund

1700-tal. Den första offentliga promenadplatsen. En del av ett äldre kröningsstråk. Linné planterade träd här som inte längre finns kvar men idén har levt vidare i dagens trädtrader.

### 2. Kyrkogårdspromenaden

Tidigt 1800-tal. En av stadens första trädplanterade promenadplatser. Tillkom på initiativ av landshövding Erik af Wetterstedt.

### 3. Carolinaparken (Engelska parken)

1805/1820-tal. Sveriges första offentliga park. Beslutet om att avsätta marken till stadsbornas förlustelse togs 1805 men på grund av stadsbranden 1809 påbörjades anläggningen först på 1820-talet. Lindallén tillhör Uppsalas äldsta parkträd.

### 4. Flusterpromenaden

1840-tal. Den centrala viktiga parkpromenaden i staden. Tillkom på initiativ av landshövding Robert von Kraemer och lever kvar än idag.

### 5. Svandammen

1860-tal. Gammal fiskdamm, Kungsdammen, som tillhörde slottet men som skänktes till staden av Robert von Kraemer 1831. Inlemmades i utvecklingen av Stadsträdgården då plantering och utsmyckning kring dammen tillkom. Nuvarande utformning är från 1960-talet.

### 6. Stadsträdgården

1840/1863. Den gamla tegelhagen som sedan blev Stadsträdgården skänktes till staden av Robert von Kraemer. Anläggandet av stadens finpark kom igång 1864. Parken har förändrats många gånger sedan dess med överlagrande stilideal.

### 7. Centrala Åpromenaderna

1860-tal. Några av Uppsalas äldsta bevarade träd.

### 8. Järnvägsparken

1860-tal. Tidstypisk järnvägspark med stor variation av blommande träd och buskar. Senast omgestaltad på 2010-talet.

### 9. Bangårdsgatan

1860-tal. Central axel mot slottet med formklippta lindar.

### 10. Skolparken (Vasaparken)

1860-tal/1911. Parken tillkom på 1860-talet men fick sin nuvarande form 1911. Bygger på geografisk zoner av växter - Norrland, Svealand och Götaland.

### 11. Rektorsgården

1860-tal. Finns med som grön plats på 1880-års stadskarta. Har förändrats över tid. Rektorsgården var tidigare en privat trädgård som övergått till att vara allmän park. Känd för sin scillablonning.

### 12. Riddartorget

1870-tal. Platsbildningen finns sedan medeltiden. Torgets utformning har varit ungefär densamma sedan 1800-talet och några syrener finns troligen kvar sedan dess.




### 13. Slottsbacken

1840/1890-1900. Tidiga parkplanteringar med smyckning mot Drottninggatan. Rikliga planteringar genomfördes i övriga delar runt sekelskiftet 1900.

### 14. Sturegatans åkeröallé

1910-tal. Uppsalas enda äppelträdsallé (Åkerö). Beskars initialt egenhändigt av Perh Boierth med start 1919.



-  stadsväven
-  planlagd park och naturmark som kommunen äger
-  kulturhistoriskt intressant park eller promenad

0 2 500 meter  
skala 1:30 000

### 15. Geijersgatans lindar

1910-tal. Regelbundet knuthamlade lindar sedan start. Uppsalas längsta sammanhängande hamlade enhet.

### 16. Stiernhielms plan

1920-tal. Tilkom genom Lindhagens stadsplan för Svartbäcken med trädgårdsstadens nationalromantiska stilideal.

### 17. Frodeparken

1930-tal. Uppsalas första park med plats för lek och vardagsliv. Funktionsindeldad park med inhemskt växtmaterial. Syrener och lönnar är utmärkande för parken.

### 18. Bergsbrunnsparken

1940-tal norr om spåret, förlängning av Frodeparken. 1950-tal söder om spåret. Unikt växtmaterial, framförallt avarönnar (*Sorbus teodorii*) planterade med Teodor Hedlunds ( professor i botanik) insamlade växtmaterial.

### 19. S:t Göransparken

1940-tal. Uppsalas enda ”sunken garden” Klassicistisk utformning med symmetri och kalkstensmurar.

### 20. Botvidgatan

1940-tal. Starkt markerad entré till Höganäshöjden med pelarekar.



Tegnérparken

### 21. Tegnérparken

1950-tal. Den täta stadens kvarterspark.

### 22. Källparken

1950-tal. Anlades 1955-57 kring en gammal trefaldighetskälla. Gestaltades med generösa grönytor med plats för lek och aktiv fritid.

### 23. Årstaparken

1970-tal. Ritades av Peter Tanning. Inhemska arter i naturlika planteringar. Storskalighet.

### 24. Bellmansparken - Kapellgårdsparken

1970/1980-tal. Planmässigt starkt motiv med ett genomgående parkstråk från 70-talet. Parkerna med sina stora cirklar ritades bland annat av Rune Larsson på 1980-talet med ovanligt starkt formspråk i dansk anda.

### 25. Kungsängs torg

1990-tal. Ritades av Håkan Qvarnström med tidstypiska fågelbärsträd (*Prunus avium*) och påkostade naturmaterial.

### 26. Mjölmarparken

2000-tal. Småpark med stora perennplanteringar.

### 27. Gunnar Leches park (Järnvägsparken)

2010-tal. Stadsmässig Småpark i tät stadsmiljö. Påkostade material och strikt formspråk. Tidstypiskt exotiskt växtmaterial.



Gunnar Leches park

Källa: Roger Elgs pågående forskning vid SLU Ultuna, institutionen för stad och land samt Eric Laufors ”Det gröna Uppsala”.



Mjölnarparken