

Handläggare  
Helen Eriksson Lind

Datum  
2018-11-14

Diarienummer  
NGN-2018-0066

## Namngivningsnämnden

### **Namn på park inom detaljplan för Skölsta**

#### **Förslag till beslut**

Namngivningsnämnden föreslås besluta

**att** ge stadsbyggnadsförvaltningen i uppdrag att remittera och ställa ut parknamnet Svía hage.

#### **Ärendet**

Detaljplan för bostäder i Skölsta antogs 2014 och nu pågår bebyggelse. Området ligger norr om Lännabanan.

Namn på lokalgator beslutades 2014 och i området finns namnkategorin träd och trädets delar.

Stadsbyggnadsförvaltningen har tillfrågat Vaksala hembygdsförening och en studiecirkel, Sviagruppen, om förslag på parknamn och de har inkommit med namnförslagen Svía hage och Sviavreten.

Parkmarken har tidigare tillhört en fastighet med traktnamnet Svía.

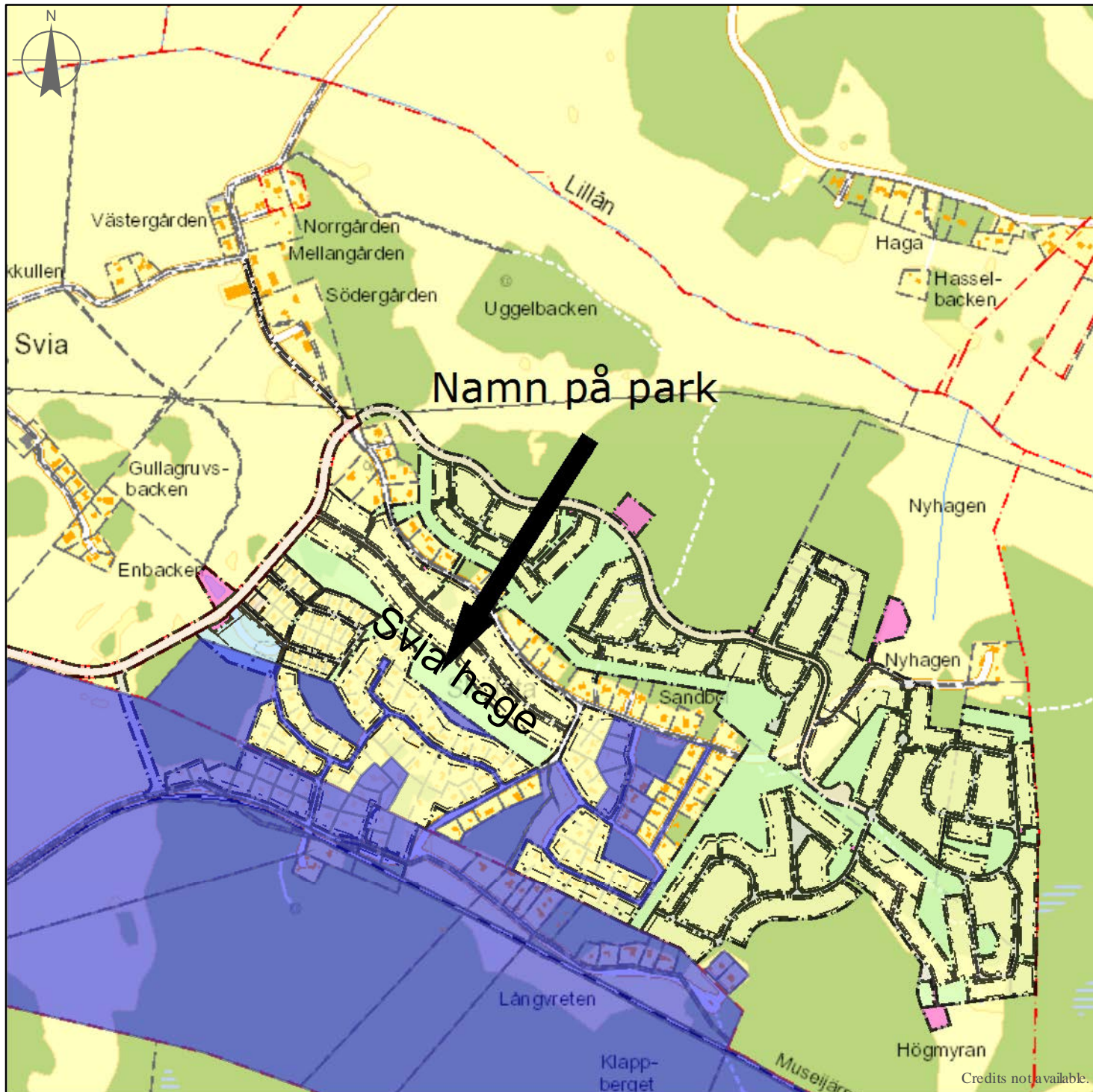
Stadsbyggnadsförvaltningen föreslår parknamnet Svía hage.

Bifogas: Kartbilaga

Namnförslag från Vaksala hembygdsförening

Stadsbyggnadsförvaltningen


Mats Norrbom  
Stadsbyggnadsdirektör



50 0 50 100 150 200 250 300 350 400 450 500 550 600 650 700 750 800 850 900 950 [m]

1:10 000


## Teckenförklaring

-  Sök fastighet med ytor (fastighetsytor)(po...)
- Planbestämmelser

### Administrativ gräns

- Förvaltning
- + Egenskapsgräns och administrativ gräns

### Egenskapslinje

-  Körbar förbindelse får inte anordnas

### Administrativ yta

- g# - KM - För gemensamhetsan...
- u# - KM - Allmännyttiga underjordiska ledningar

- z# - KM - Allmännyttig {...}

- a# - KM - Startbesked får inte ges förrän angiven åtgärd har kommit till stånd

- a# - Huvudmannskapet är enskilt för den allmänna platsen

- x# - KM - Allmännyttig gång- och cykeltrafik

- a# - KM - Startbesked får inte ges för {...} förrän markförening åtgärdats

- x# - KM - Allmännyttig {...}trafik

Credits not available.



Helen Eriksson Lind  
(Processledare för  
namngivningsnämnden)  
Uppsala kommun

## **Namn på park inom detaljplanen för Skölsta**

Vaksala hembygdsförening vill lämna följande förslag till namn på park i det aktuella området

1. Svía Hage
2. Sviavreten

Ordet "Svia" bör vara med i namnet eftersom området är beläget på Svía-mark.

"Hage" tycker vi är passande till den typ av mark som avses. Park leder tankarna till ett större område än det nu aktuella.

Även "vreten" passar bra, eftersom ordet avser en liten åker. Ordet finns i Långvreten som ligger på andra sidan om banan för Lännakatten. Och enligt äldre kartor benämns området "Pinkevreten" efter det torp, Pinketorp, som låg intill. (Ordet "pinke" har med förtenning att göra.)

Vi lämnar gärna flera förslag på namn på områden, vägar etc. i Svía-Skölstaområdet. Det finns många äldre namn som vi anser vore både roligt och lämpligt att ta tillvara. Några exempel är Vargdansen, Soldatvreten och Högmyran.

Detta förslag har tagits fram inom en studiecirkel om Svía.

Med vänlig hälsning

Anna- Christina von Schantz

Ordförande för Vaksala hembygdsförening