statisticon

STATISTICS & RESEARCH

# Trygghetsundersökning 2020 - Malma gård

Föreliggande underlag är en bilaga till Trygghetsundersökning 2020 som genomfördes bland boende i Uppsala kommun. Det finns totalt 75 liknande bilagor, en för varje bostadsområde i kommunens tätort (NYKO4). Syftet med bilagorna är att utgöra underlag för ett lokalt arbete med undersökningens resultat där undersökningens frågeställningar redovisas för respektive bostadsområde.

Resultatet har dels sammanställts som indikatorer per frågeområde i genomförd enkät, dels per fråga inom respektive frågeområde. Indikatorerna är beräknade som andelen av frågorna som de svarande har besvarat med ett instämmande. Dessa beräknade värden - som i sig blir svårtolkade - illustreras i en figur som representerar den modell som ligger bakom frågorna i enkäten. I figuren visas respektive indikator som en färg längs skalan rött till grönt, där röd färg genomgående indikerar en högre grad av oro, upplevda problem eller utsatthet och grön färg en lägre grad. Syftet med denna gradering är att ge en snabb överblick och en indikation på vilka indikatorområden som bör uppmärksammans för vidare analys och tolkning inom respektive bostadsområde.

Färggraderingen i figuren bygger på en jämförelse mellan bostadsområden inom respektive indikator, inte mellan indikatorerna för ett givet bostadsområde.

Svaren på respektive fråga är sammanställda i spindeldiagram (ett per frågeområde och indikator) där svaren från de boende i respektive bostadsområde finns återgivna. Även svaren från samtliga boende i Uppsala kommuns tätort finns återgivna för att möjliggöra en jämförelse. Observera att skalorna i spindeldiagrammen är anpassade efter svarsmönstret inom respektive frågeområde och därför varierar mellan diagrammen. Dock används samma skala för samma frågeområde i samtliga bilagor för att underlätta jämförelser mellan olika bostadsområden.

## Malma gård

Indikatorer avseende olika frågeområden i enkäten som användes vid Trygghets-undersökningen år 2020.

Färgsättningen i cirklarna motsvarar värdet på respektive indikator där ytterligheterna grönt indikerar ett positivt tillstånd och orange ett negativt.

De mindre cirklarna representerar en eller flera delfrågor under respektive indikator.

Värdet som färgsättningen baseras på är en ovägd beräkning* av hur stor andel av frågorna inom respektive frågeområde som de svarande har besvarat med ett instämmande.

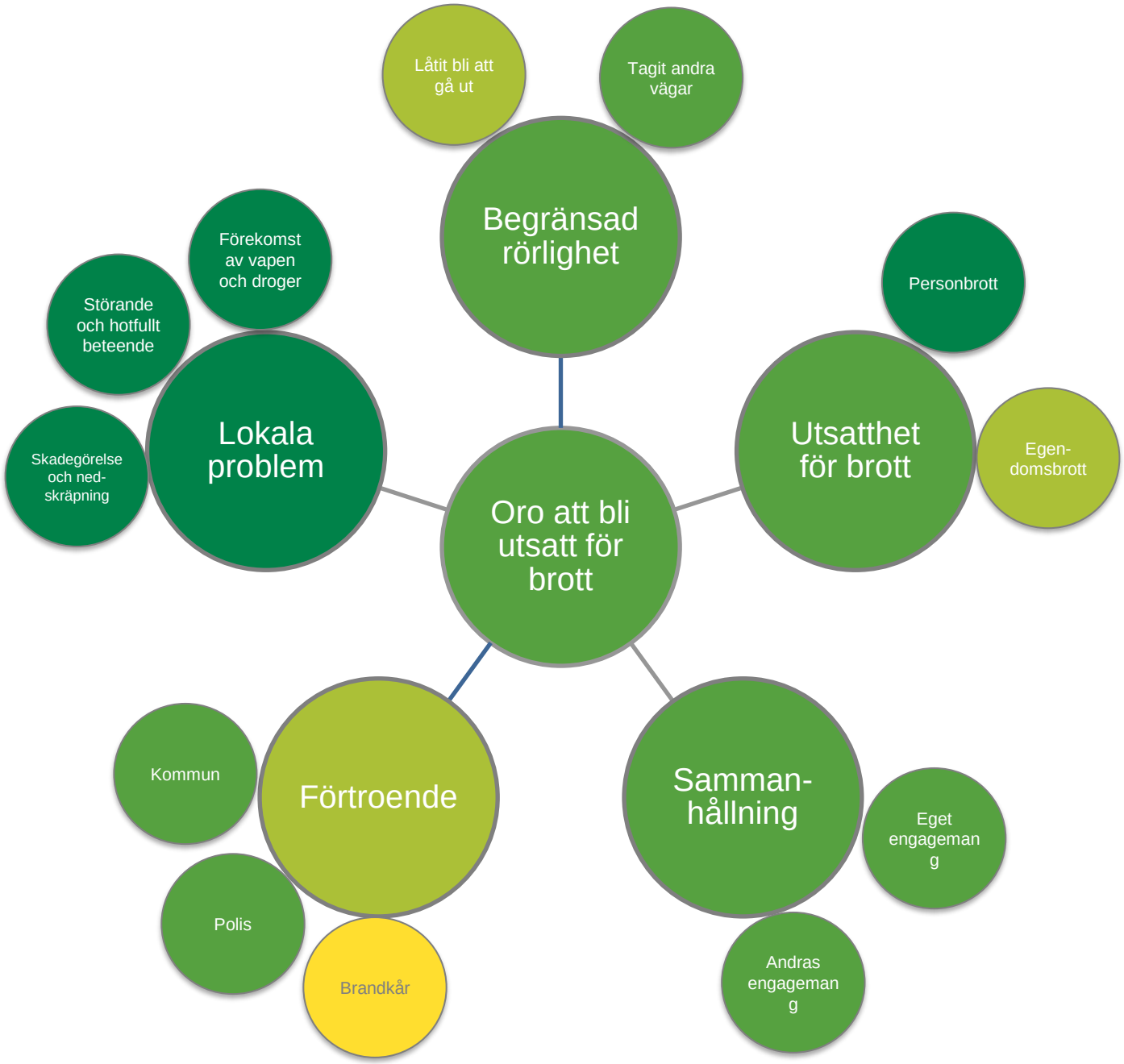


* Se huvudrapport avseende undersökningen för en mer detaljerad beskrivning.

**Malma gård**

## Oro att bli utsatt för brott

Svar på frågor om oro att utsättas för brott i bostadsområdet.

Linjen med punkter visar andelen [%] i bostadsområdet som svarat att de ganska eller mycket ofta oroar sig för respektive händelse. Andelen framgår också inom parentesen för respektive delfråga, i cirkelns ytterkant.

Den grå linjen representerar svaren från respondenter i Uppsala tätort som helhet.

Fråga i enkäten: nr 6

# Är du orolig att bli utsatt för …

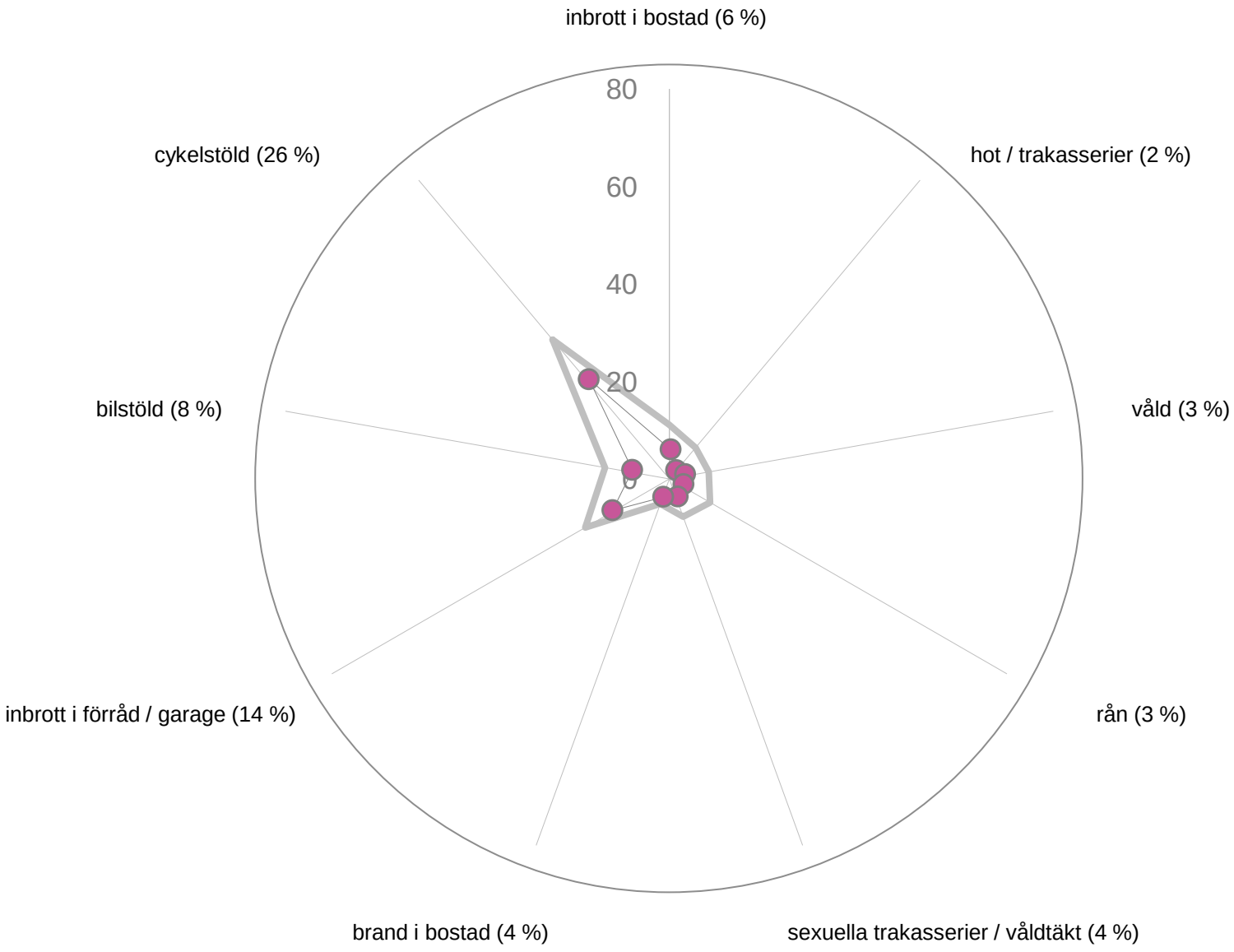

**Malma gård**

## Lokala problem

Svar på frågor om olika lokala problem i bostadsområdet.

Linjen med punkter visar andelen [%] i bostadsområdet som svarat att det är ganska eller väldigt vanligt med respektive företeelse. Andelen framgår också inom parentesen för respektive delfråga, i cirkelns ytterkant.

Den grå linjen representerar svaren från respondenter i Uppsala tätort som helhet.

Fråga i enkäten: nr 4

# Hur vanligt är det att du i ditt bostadsområde upplever...

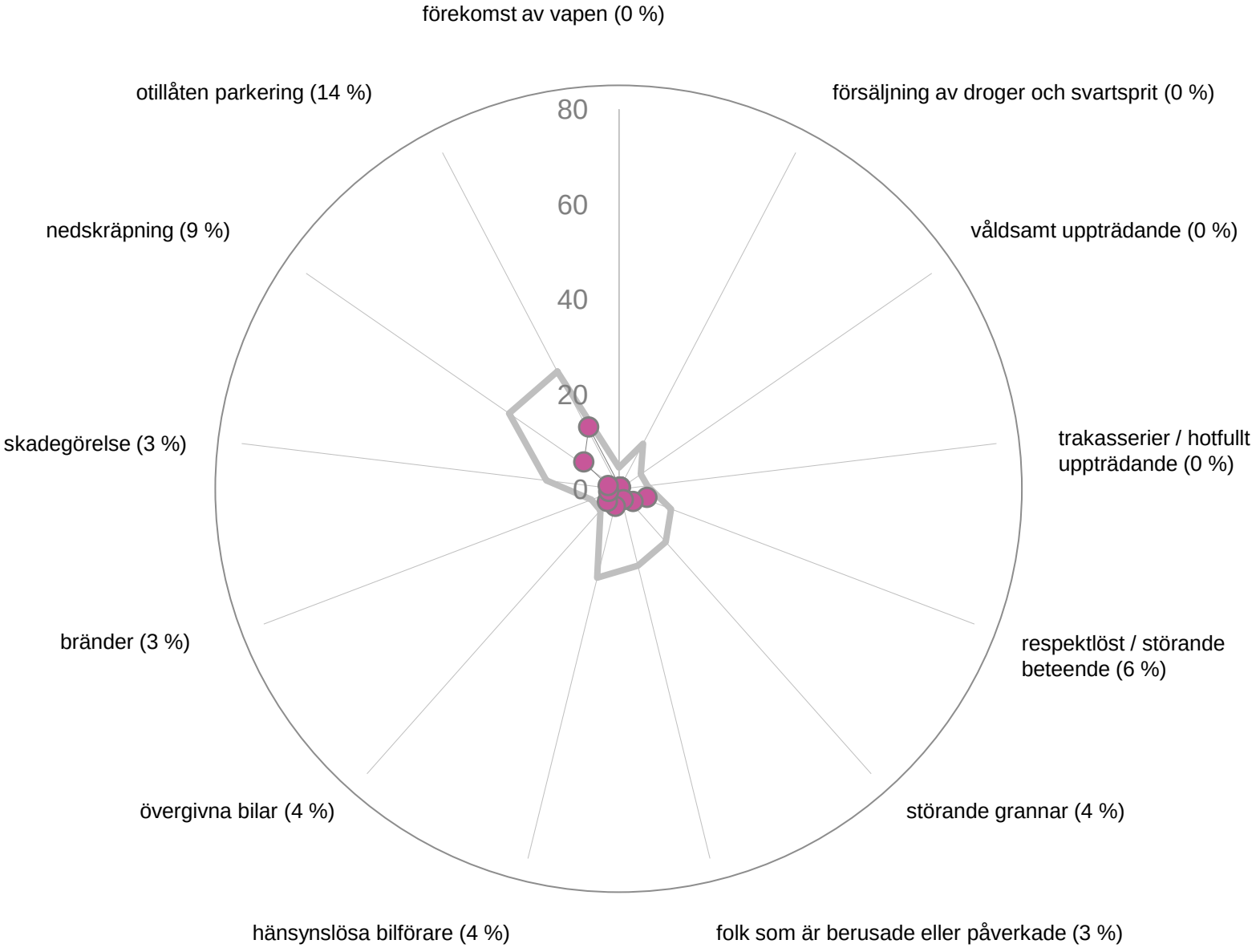

**Malma gård**

Utsatthet för brott

Svar på frågor om utsatthet för brott i bostadsområdet.

Linjen med punkter visar andelen [%] i bostadsområdet som svarat att de utsatts en eller flera gånger av respektive händelse. Andelen framgår också inom parentesen för respektive delfråga, i cirkelns ytterkant.

Den grå linjen representerar svaren från respondenter i Uppsala tätort som helhet.

Fråga i enkäten: nr 12

# Har du i ditt bostadsområde under det senaste året blivit utsatt för...

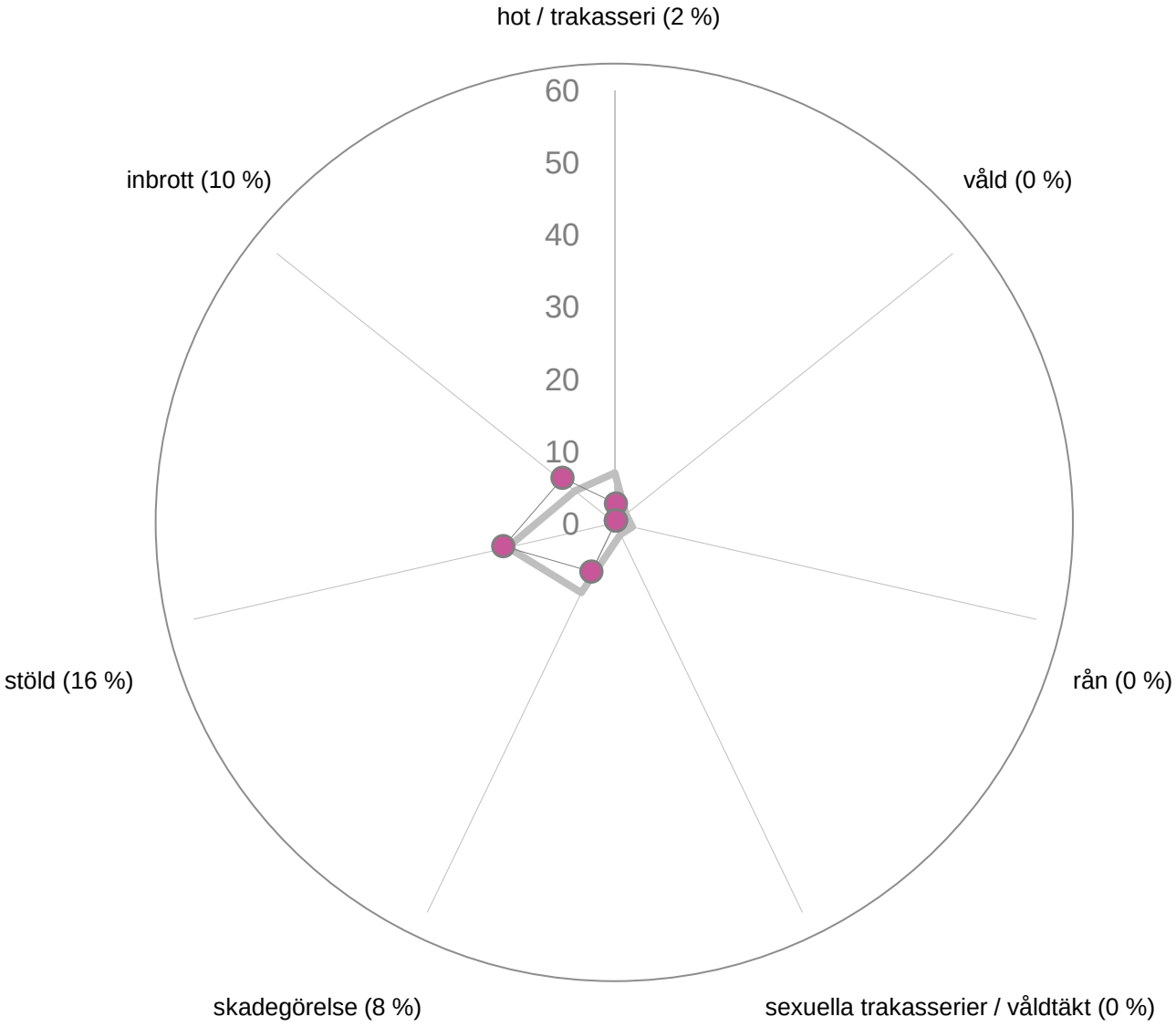

**Malma gård**

Samman-
hållning

- eget engagemang

Svar på frågor om trivsel och eget engagemang i området.

Linjen med punkter visar andelen [%] i bostadsområdet som svarat att respektive påstående stämmer ganska eller mycket bra. Andelen framgår också inom parentesen för respektive delfråga, i cirkelns ytterkant.

Den grå linjen representerar svaren från respondenter i Uppsala tätort som helhet.

Fråga i enkäten: nr 2

# Mitt eget engagemang i mitt bostadsområde

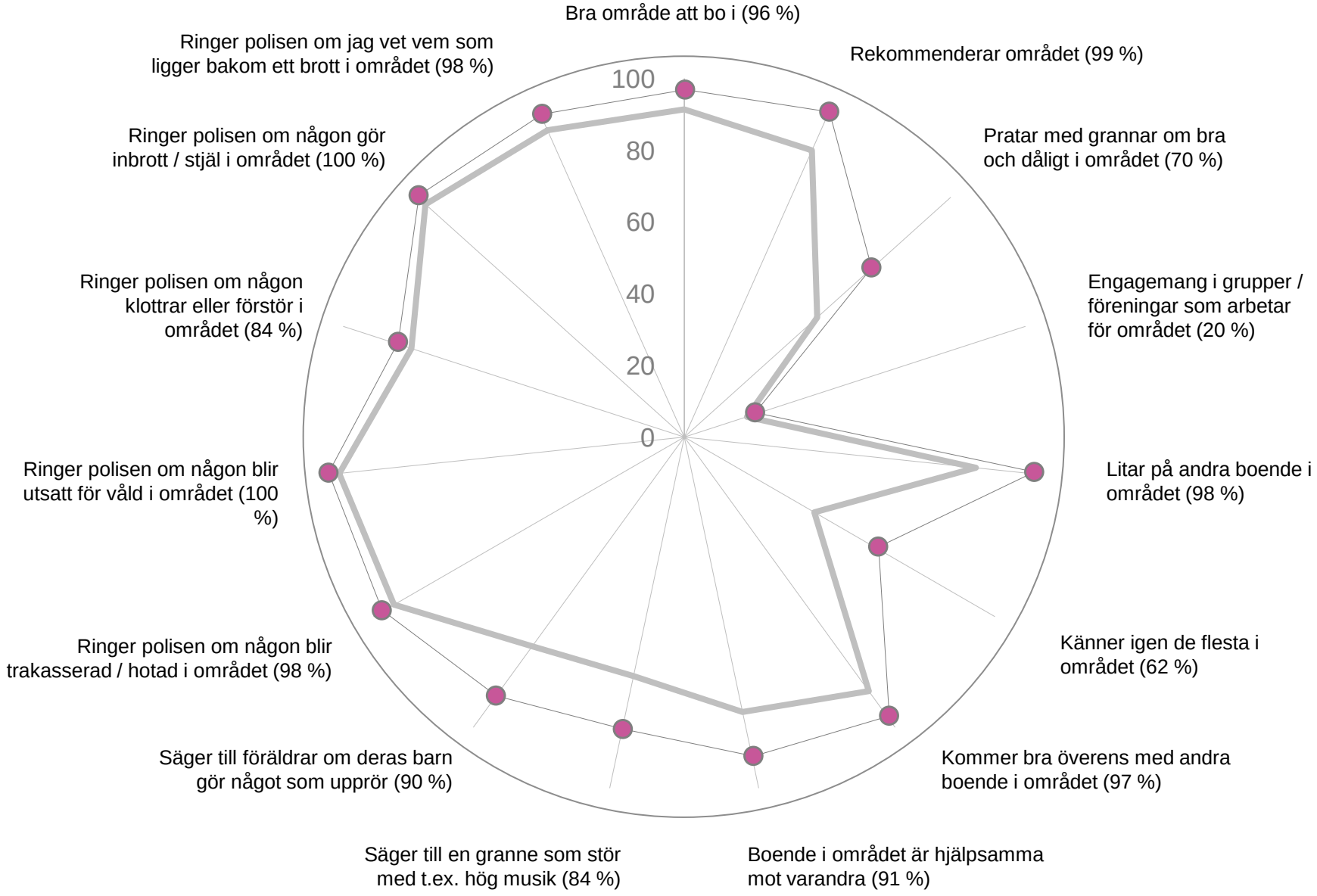

**Malma gård**

Samman-
hållning

- andras engagemang

Svar på frågor om andras engagemang i området.

Linjen med punkter visar andelen [%] i bostadsområdet som svarat att respektive påstående stämmer ganska eller mycket bra. Andelen framgår också inom parentesen för respektive delfråga, i cirkelns ytterkant.

Den grå linjen representerar svaren från respondenter i Uppsala tätort som helhet.

Fråga i enkäten: nr 3

# Jag tror att andra i mitt bostadsområde skull ringa polisen om de såg någon …

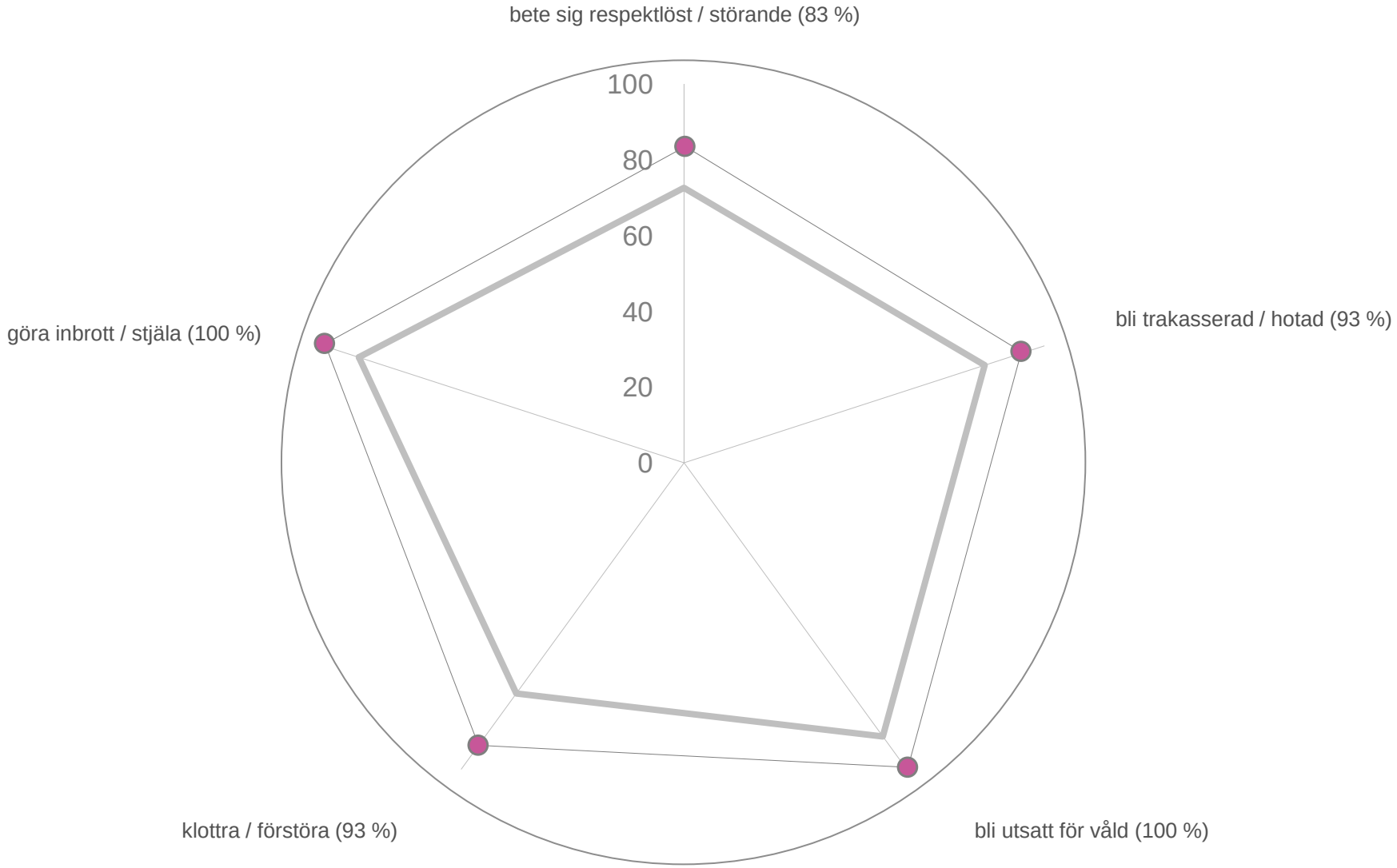

# Förtroende

Svar på frågor om kommun, polis och brandkår gör tillräckligt i området.

Den vänstra kolumnen avser det aktuella bostadsområdet och den högra Uppsala tätort.

Fråga i enkäten: nr 14

| | Malma gård | Uppsala tätort |
|---|---|---|
| Kommunen | 74 | 65 |
| Polisen | 77 | 72 |
| Brandkåren | 81 | 80 |

# Begränsad rörlighet

Svar på frågor om att inte gå ut eller välja andra vägar på grund av oro att utsättas för brott.

Den vänstra kolumnen avser det aktuella bostadsområdet och den högra Uppsala tätort.

Fråga i enkäten: nr 7-10

| | Malma gård | Uppsala tätort |
|---|---|---|
| Låtit bli att gå ut på dagen | 1 | 3 |
| Låtit bli att gå ut på kvällen/natten | 6 | 18 |
| Tagit annan väg att undvika obehagliga platser | 19 | 18 |
| Tagit annan väg för att undvika obehagliga personer | 6 | 11 |

## Indikatormatris för samtliga bostadsområden och indikatorer

Värdet som färgsättningen baseras på är en ovägd beräkning* av hur stor andel av frågorna inom respektive frågeområde som de svarande har besvarat med ett instämmande.

Färgsättningen sker kolumnsvis från max till min inom respektive indikator.

| | Indikator | | | | | |
|---|---|---|---|---|---|---|
| NYKO4 | Oro | Begränsad rörlighet | Lokala problem | Brottsutsatthet | Social sammanhållning | Förtroende |
| Nåntuna Vilan | 4 | 2 | 4 | 2 | 91 | 80 |
| Södra Årsta | 5 | 6 | 7 | 4 | 81 | 75 |
| Rickomberga | 5 | 7 | 4 | 6 | 86 | 71 |
| Tuna backar | 5 | 5 | 8 | 4 | 81 | 77 |
| Bergsbrunna | 6 | 2 | 4 | 1 | 90 | 83 |
| Berga | 6 | 1 | 4 | 5 | 94 | 68 |
| Södra Ulleråker | 6 | 2 | 3 | 7 | 89 | 89 |
| Kåbo gärde | 6 | 6 | 7 | 7 | 85 | 78 |
| Norby | 6 | 5 | 5 | 3 | 90 | 68 |
| Fjärdingen | 7 | 1 | 11 | 5 | 83 | 89 |
| Odinslund | 7 | 7 | 10 | 5 | 90 | 91 |
| Klockarängen Fyrisvallen | 7 | 11 | 5 | 8 | 85 | 79 |
| Sommarro Gråbergsvägen | 7 | 5 | 7 | 5 | 83 | 75 |
| Södra Gottsunda | 7 | 7 | 6 | 2 | 86 | 75 |
| Berthåga | 7 | 5 | 7 | 4 | 87 | 63 |
| Ultuna | 8 | 7 | 9 | 3 | 87 | 77 |
| Övre Svartbäcken | 8 | 9 | 6 | 3 | 85 | 79 |
| Ekeby | 8 | 7 | 6 | 5 | 85 | 66 |
| Norra Årsta | 8 | 9 | 5 | 8 | 86 | 71 |
| Bärby hage | 8 | 4 | 2 | 1 | 91 | 79 |
| Västra Luthagen | 9 | 5 | 6 | 4 | 82 | 79 |
| Övre Luthagen | 9 | 8 | 6 | 4 | 84 | 78 |
| Malma gård | 9 | 9 | 3 | 4 | 90 | 79 |
| Gamla Uppsala | 10 | 8 | 8 | 4 | 88 | 71 |
| Dragarbrunn | 10 | 11 | 14 | 6 | 83 | 78 |
| Mellersta Stenhagen | 10 | 18 | 20 | 6 | 67 | 65 |
| Västra Sunnersta | 10 | 5 | 4 | 4 | 90 | 74 |
| Norra Sävja | 11 | 11 | 13 | 7 | 76 | 68 |
| Nedre Svartbäcken | 11 | 11 | 6 | 5 | 81 | 73 |
| Östra Sunnersta | 11 | 5 | 5 | 3 | 90 | 77 |
| Vasaparken | 11 | 11 | 8 | 6 | 84 | 81 |
| Johannesbäck | 11 | 8 | 10 | 7 | 82 | 70 |
| Ångkvarnen | 11 | 7 | 3 | 8 | 87 | 62 |
| Vårdsätra | 12 | 7 | 4 | 6 | 92 | 65 |
| Höganäs | 12 | 9 | 11 | 6 | 82 | 75 |
| Östra Fålhagen | 12 | 11 | 6 | 4 | 85 | 78 |
| Studentstaden | 12 | 7 | 13 | 6 | 75 | 86 |

* Se huvudrapport avseende undersökningen för en mer detaljerad beskrivning.

## Indikatormatris för samtliga bostadsområden och indikatorer fortsättning

Värdet som färgsättningen baseras på är en ovägd beräkning* av hur stor andel av frågorna inom respektive frågeområde som de svarande har besvarat med ett instämmande.

Färgsättningen sker kolumnsvis från max till min inom respektive indikator.

| | Indikator | | | | | |
|---|---|---|---|---|---|---|
| NYKO4 | Oro | Begränsad rörlighet | Lokala problem | Brottsutsatthet | Social sammanhållning | Förtroende |
| Petterslundsgatan | 12 | 12 | 7 | 9 | 86 | 64 |
| Hovstallängen | 12 | 8 | 7 | 8 | 79 | 75 |
| Norra Löten | 12 | 11 | 13 | 6 | 79 | 72 |
| Västra Stenhagen | 12 | 11 | 14 | 3 | 84 | 69 |
| Slavsta | 12 | 7 | 7 | 4 | 85 | 72 |
| Nyby gård | 12 | 17 | 14 | 5 | 80 | 71 |
| Eriksberg | 12 | 13 | 14 | 8 | 76 | 71 |
| Bernadotte Slädvägen | 12 | 14 | 13 | 6 | 85 | 72 |
| Almtuna | 12 | 14 | 10 | 7 | 85 | 73 |
| Skomakarparken | 13 | 15 | 11 | 6 | 80 | 73 |
| Västra Kapellgärdet | 14 | 13 | 8 | 8 | 84 | 71 |
| Södra Löten | 14 | 17 | 14 | 4 | 80 | 60 |
| Rosendal | 14 | 6 | 13 | 9 | 77 | 75 |
| Svandammen | 14 | 6 | 18 | 6 | 83 | 72 |
| Bäcklösa | 15 | 10 | 25 | 10 | 69 | 69 |
| Södra Sävja | 15 | 16 | 21 | 9 | 79 | 70 |
| Flogsta | 15 | 9 | 15 | 7 | 73 | 79 |
| Nyby centrum | 15 | 12 | 11 | 9 | 81 | 70 |
| Södra Kvarnängen | 15 | 20 | 26 | 11 | 62 | 54 |
| Södra Kapellgärdet | 16 | 22 | 16 | 13 | 71 | 72 |
| Östra Stenhagen | 16 | 15 | 21 | 8 | 78 | 67 |
| Samariterhemmet | 17 | 16 | 18 | 10 | 85 | 81 |
| Österplan | 17 | 18 | 20 | 11 | 80 | 58 |
| Norra Gottsunda | 17 | 19 | 37 | 11 | 58 | 65 |
| Bussdepån Senapsfabriken | 18 | 8 | 13 | 6 | 80 | 71 |
| Östra Kapellgärdet | 18 | 16 | 27 | 6 | 69 | 73 |
| Centrala Gottsunda | 19 | 26 | 31 | 9 | 66 | 61 |
| Östra station | 20 | 10 | 17 | 9 | 84 | 74 |
| Vädergatorna | 20 | 20 | 18 | 10 | 76 | 60 |
| Östra Sala backe | 20 | 15 | 18 | 10 | 69 | 72 |
| Norra Kvarngärdet | 20 | 14 | 25 | 10 | 63 | 67 |
| Byggmästarparken | 20 | 24 | 15 | 9 | 79 | 70 |
| Östra Gottsunda | 21 | 17 | 21 | 5 | 75 | 65 |
| Sydvästra Valsätra | 24 | 25 | 41 | 13 | 59 | 69 |
| Källparken | 24 | 25 | 22 | 7 | 73 | 71 |
| Norra Kvarnängen | 24 | 23 | 24 | 11 | 67 | 58 |
| Gränby författargatorna | 25 | 19 | 36 | 12 | 60 | 58 |
| Gränby allé | 43 | 41 | 52 | 17 | 60 | 62 |
| Totalsumma | 12 | 11 | 12 | 6 | 81 | 73 |

* Se huvudrapport avseende undersökningen för en mer detaljerad beskrivning.

## Jämförelse med trygghets-undersökning 2017

Tabellen visar för vilka delområden och fråge-områden flertalet av frågorna indikerar en konsekvent och statistiskt signifikant positiv utveckling (grön färg) alternativt negativ utveckling (orange färg) i trygghetsundersök-ningen 2020 jämfört med 2017.

Det förekommer fler statistiskt signifikanta skillnader mellan åren för enskilda delområden och frågor, men det stora antalet signifikanstester som genomförs innebär att enstaka skillnader som uppträder lika gärna kan vara ett resultat av slumpen.

* Se bilaga TLP_02_NYKO4_diff till huvudrapport för detaljerad information om svarsandelar och osäkerhetsmått för respektive delområde och fråga.

**Områden som uppvisar signifikant positiv resp. negativ utveckling per indikatorområde**

| Område, nyko4 | Upplevd oro | Begränsad rörlighet | Utsatthet för brott | Lokala problem |
|---|---|---|---|---|
| 1111-Dragarbrunn | Positiv | Positiv | | |
| 1332-Södra Årsta | Positiv | | | |
| 1713-Mellersta Stenhagen | Positiv | | | |
| 1573-Östra Gottsunda | | | Positiv | |
| 1154-Vasaparken | Negativ | Negativ | | |
| 1325-Byggmästarparken | | Negativ | | |
| 1861-Nyby centrum | | Negativ | Negativ | |
| 1826-Vädergatorna | | | | Negativ |

statisticon
STATISTICS & RESEARCH

Statisticon AB
Vi ser livet bakom siffrorna
+46 (0)10 130 80 00, info@statisticon.se, www.statisticon.se
Östra Ågatan 31, SE-753 22 Uppsala  Klara Södra Kyrkogata 1, SE-111 52 Stockholm  Sweden