statisticon

STATISTICS & RESEARCH

Trygghetsundersökning 2020 - Hovstallängen

Föreliggande underlag är en bilaga till Trygghetsundersökning 2020 som genomfördes bland boende i Uppsala kommun. Det finns totalt 75 liknande bilagor, en för varje bostadsområde i kommunens tätort (NYKO4). Syftet med bilagorna är att utgöra underlag för ett lokalt arbete med undersökningens resultat där undersökningens frågeställningar redovisas för respektive bostadsområde.

Resultatet har dels sammanställts som indikatorer per frågeområde i genomförd enkät, dels per fråga inom respektive frågeområde. Indikatorerna är beräknade som andelen av frågorna som de svarande har besvarat med ett instämmande. Dessa beräknade värden - som i sig blir svårtolkade - illustreras i en figur som representerar den modell som ligger bakom frågorna i enkäten. I figuren visas respektive indikator som en färg längs skalan rött till grönt, där röd färg genomgående indikerar en högre grad av oro, upplevda problem eller utsatthet och grön färg en lägre grad. Syftet med denna gradering är att ge en snabb överblick och en indikation på vilka indikatorområden som bör uppmärksammans för vidare analys och tolkning inom respektive bostadsområde.

Färggraderingen i figuren bygger på en jämförelse mellan bostadsområden inom respektive indikator, inte mellan indikatorerna för ett givet bostadsområde.

Svaren på respektive fråga är sammanställda i spindeldiagram (ett per frågeområde och indikator) där svaren från de boende i respektive bostadsområde finns återgivna. Även svaren från samtliga boende i Uppsala kommuns tätort finns återgivna för att möjliggöra en jämförelse. Observera att skalorna i spindeldiagrammen är anpassade efter svarsmönstret inom respektive frågeområde och därför varierar mellan diagrammen. Dock används samma skala för samma frågeområde i samtliga bilagor för att underlätta jämförelser mellan olika bostadsområden.

Hovstallängen

Indikatorer avseende olika frågeområden i enkäten som användes vid Trygghets-undersökningen år 2020.

Färgsättningen i cirklarna motsvarar värdet på respektive indikator där ytterligheterna grönt indikerar ett positivt tillstånd och orange ett negativt.

De mindre cirklarna representerar en eller flera delfrågor under respektive indikator.

Värdet som färgsättningen baseras på är en ovägd beräkning* av hur stor andel av frågorna inom respektive frågeområde som de svarande har besvarat med ett instämmande.

* Se huvudrapport avseende undersökningen för en mer detaljerad beskrivning.

Hovstallängen

Oro att bli utsatt för brott

Svar på frågor om oro att utsättas för brott i bostadsområdet.

Linjen med punkter visar andelen [%] i bostadsområdet som svarat att de ganska eller mycket ofta oroar sig för respektive händelse. Andelen framgår också inom parentesen för respektive delfråga, i cirkelns ytterkant.

Den grå linjen representerar svaren från respondenter i Uppsala tätort som helhet.

Fråga i enkäten: nr 6

Är du orolig att bli utsatt för …

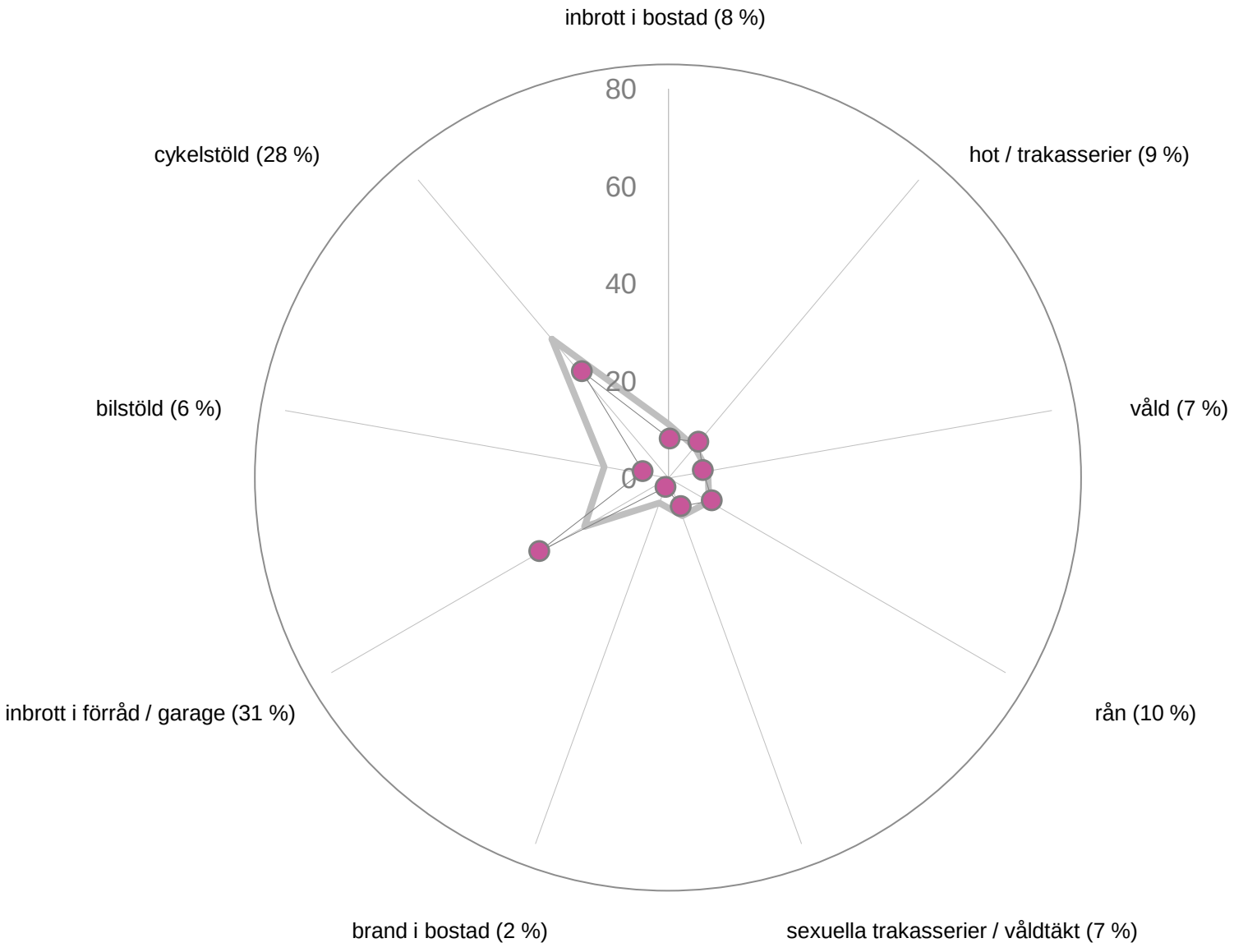

Hovstallängen

Lokala problem

Svar på frågor om olika lokala problem i bostadsområdet.

Linjen med punkter visar andelen [%] i bostadsområdet som svarat att det är ganska eller väldigt vanligt med respektive företeelse. Andelen framgår också inom parentesen för respektive delfråga, i cirkelns ytterkant.

Den grå linjen representerar svaren från respondenter i Uppsala tätort som helhet.

Fråga i enkäten: nr 4

Hur vanligt är det att du i ditt bostadsområde upplever...

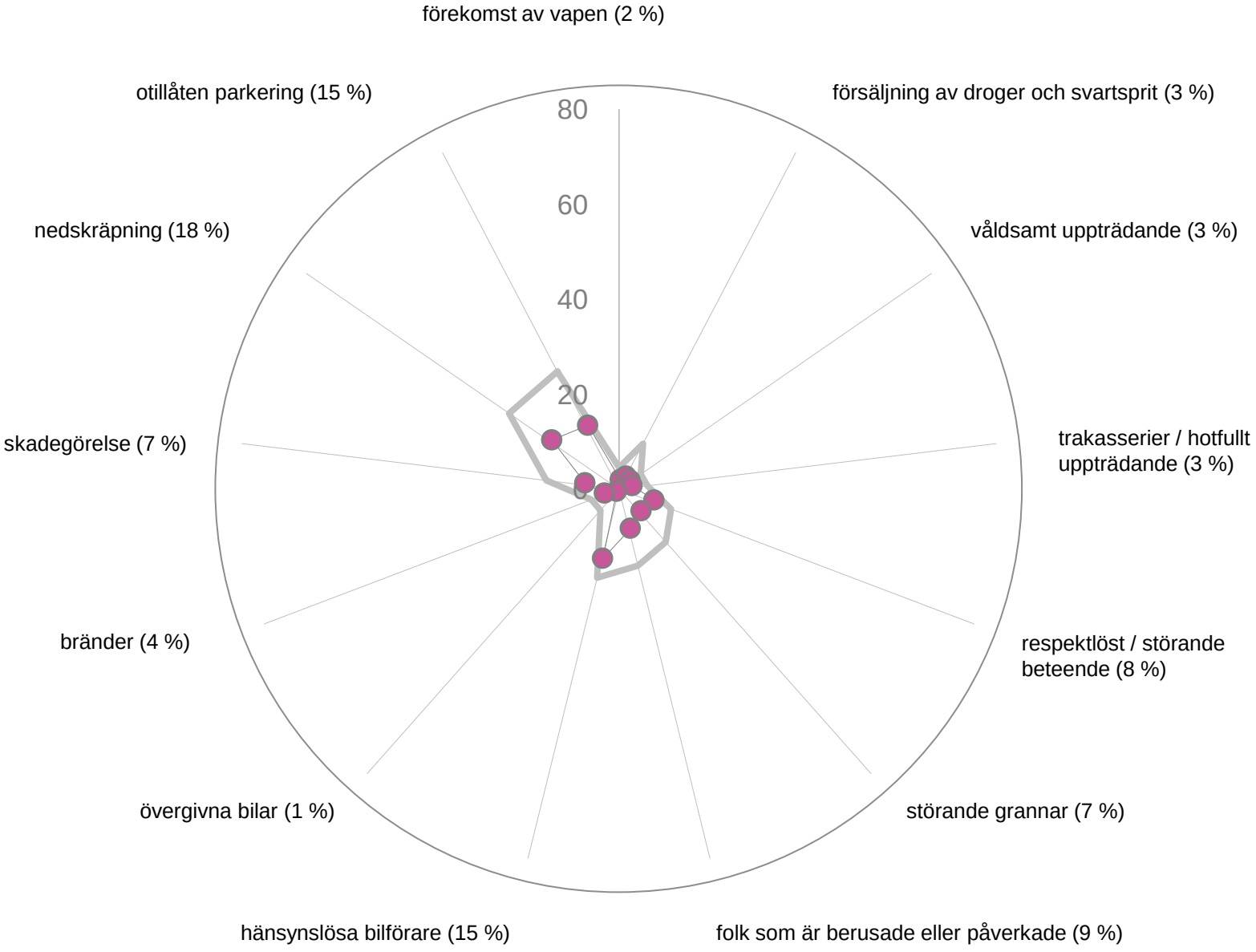

Hovstallängen

Utsatthet för brott

Svar på frågor om utsatthet för brott i bostadsområdet.

Linjen med punkter visar andelen [%] i bostadsområdet som svarat att de utsatts en eller flera gånger av respektive händelse. Andelen framgår också inom parentesen för respektive delfråga, i cirkelns ytterkant.

Den grå linjen representerar svaren från respondenter i Uppsala tätort som helhet.

Fråga i enkäten: nr 12

Har du i ditt bostadsområde under det senaste året blivit utsatt för...

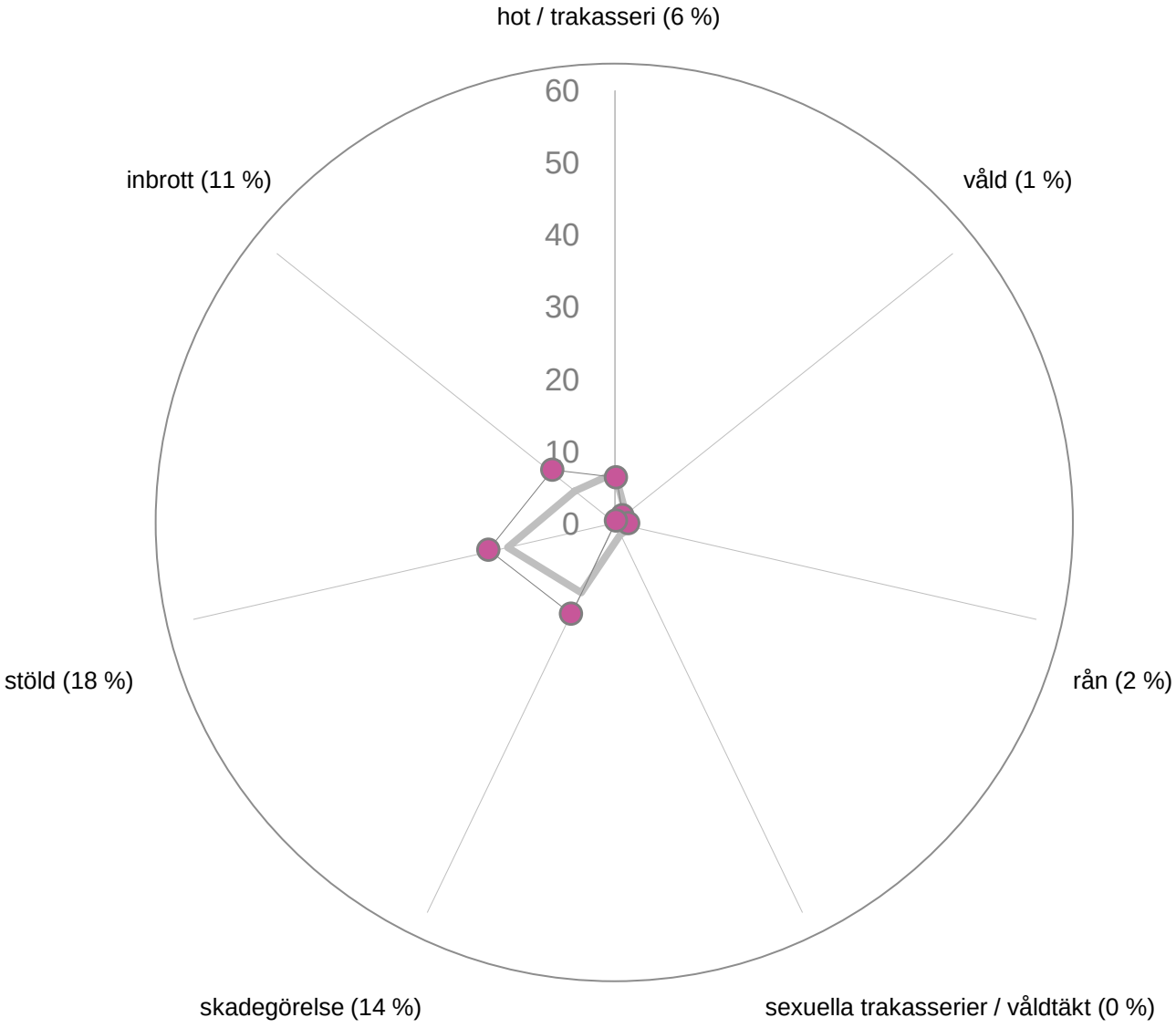

Hovstallängen

Samman-
hållning

- eget engagemang

Svar på frågor om trivsel och eget engagemang i området.

Linjen med punkter visar andelen [%] i bostadsområdet som svarat att respektive påstående stämmer ganska eller mycket bra. Andelen framgår också inom parentesen för respektive delfråga, i cirkelns ytterkant.

Den grå linjen representerar svaren från respondenter i Uppsala tätort som helhet.

Fråga i enkäten: nr 2

Mitt eget engagemang i mitt bostadsområde

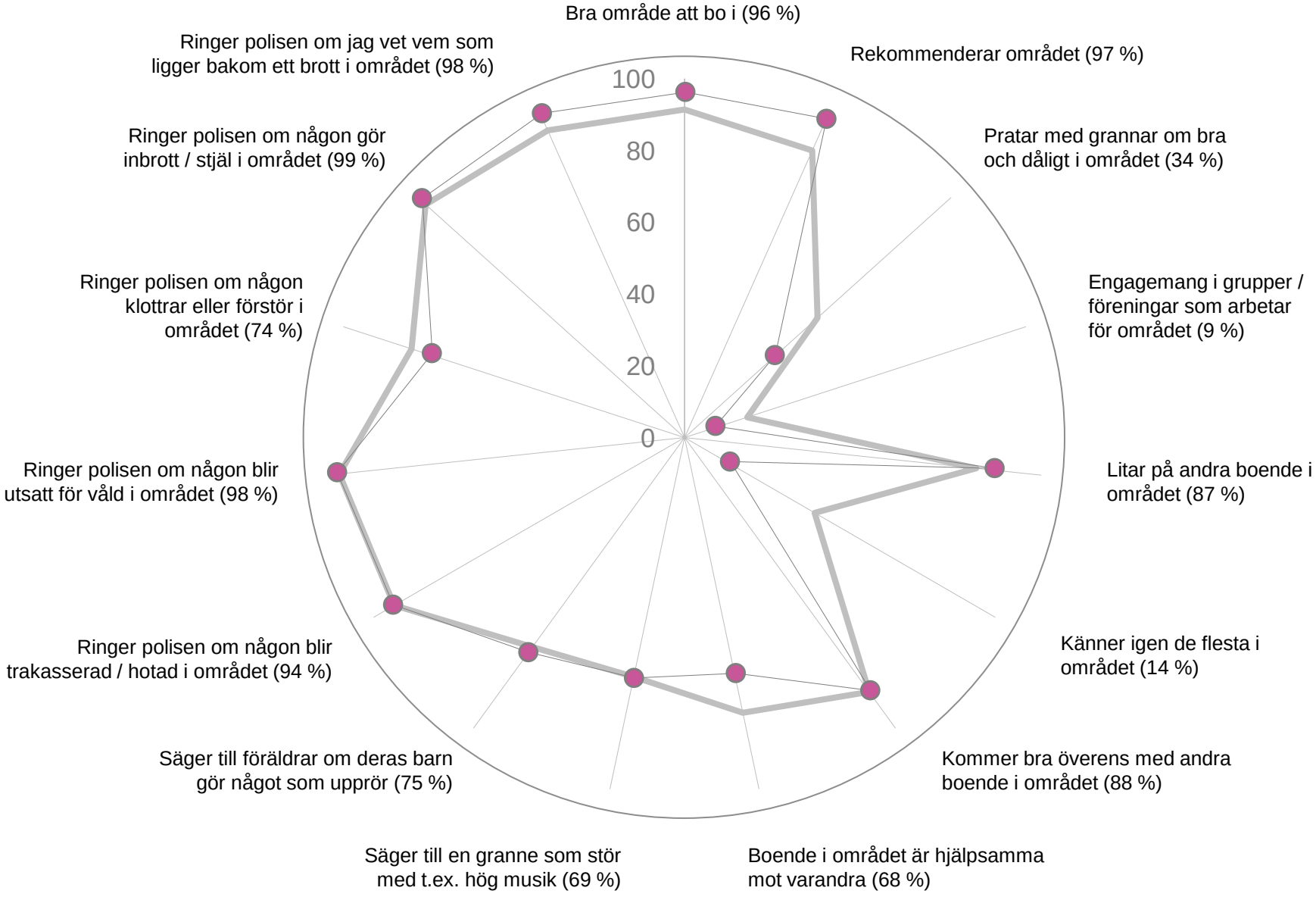

Hovstallängen

Samman-
hållning

- andras engagemang

Svar på frågor om andras engagemang i området.

Linjen med punkter visar andelen [%] i bostadsområdet som svarat att respektive påstående stämmer ganska eller mycket bra. Andelen framgår också inom parentesen för respektive delfråga, i cirkelns ytterkant.

Den grå linjen representerar svaren från respondenter i Uppsala tätort som helhet.

Fråga i enkäten: nr 3

Jag tror att andra i mitt bostadsområde skull ringa polisen om de såg någon …

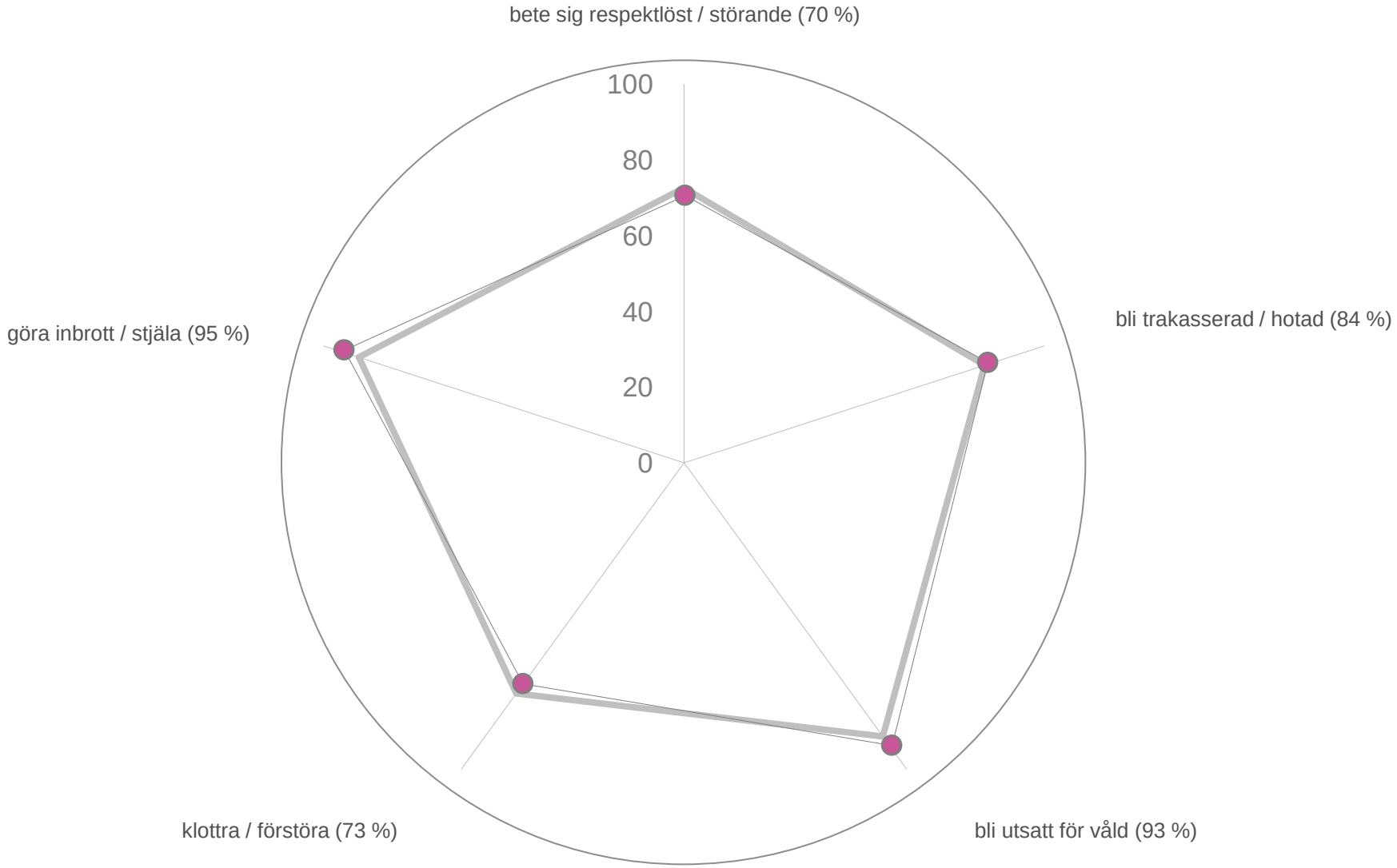

Förtroende

Svar på frågor om kommun, polis och brandkår gör tillräckligt i området.

Den vänstra kolumnen avser det aktuella bostadsområdet och den högra Uppsala tätort.

Fråga i enkäten: nr 14

	Hovstallängen	Uppsala tätort
Kommunen	71	65
Polisen	71	72
Brandkåren	80	80

Begränsad rörlighet

Svar på frågor om att inte gå ut eller välja andra vägar på grund av oro att utsättas för brott.

Den vänstra kolumnen avser det aktuella bostadsområdet och den högra Uppsala tätort.

Fråga i enkäten: nr 7-10

	Hovstallängen	Uppsala tätort
Låtit bli att gå ut på dagen	1	3
Låtit bli att gå ut på kvällen/natten	12	18
Tagit annan väg att undvika obehagliga platser	15	18
Tagit annan väg för att undvika obehagliga personer	9	11

Indikatormatris för samtliga bostadsområden och indikatorer

Värdet som färgsättningen baseras på är en ovägd beräkning* av hur stor andel av frågorna inom respektive frågeområde som de svarande har besvarat med ett instämmande.

Färgsättningen sker kolumnsvis från max till min inom respektive indikator.

	Indikator					
NYKO4	Oro	Begränsad rörlighet	Lokala problem	Brottsutsatthet	Social sammanhållning	Förtroende
Nåntuna Vilan	4	2	4	2	91	80
Södra Årsta	5	6	7	4	81	75
Rickomberga	5	7	4	6	86	71
Tuna backar	5	5	8	4	81	77
Bergsbrunna	6	2	4	1	90	83
Berga	6	1	4	5	94	68
Södra Ulleråker	6	2	3	7	89	89
Kåbo gärde	6	6	7	7	85	78
Norby	6	5	5	3	90	68
Fjärdingen	7	1	11	5	83	89
Odinslund	7	7	10	5	90	91
Klockarängen Fyrisvallen	7	11	5	8	85	79
Sommarro Gråbergsvägen	7	5	7	5	83	75
Södra Gottsunda	7	7	6	2	86	75
Berthåga	7	5	7	4	87	63
Ultuna	8	7	9	3	87	77
Övre Svartbäcken	8	9	6	3	85	79
Ekeby	8	7	6	5	85	66
Norra Årsta	8	9	5	8	86	71
Bärby hage	8	4	2	1	91	79
Västra Luthagen	9	5	6	4	82	79
Övre Luthagen	9	8	6	4	84	78
Malma gård	9	9	3	4	90	79
Gamla Uppsala	10	8	8	4	88	71
Dragarbrunn	10	11	14	6	83	78
Mellersta Stenhagen	10	18	20	6	67	65
Västra Sunnersta	10	5	4	4	90	74
Norra Sävja	11	11	13	7	76	68
Nedre Svartbäcken	11	11	6	5	81	73
Östra Sunnersta	11	5	5	3	90	77
Vasaparken	11	11	8	6	84	81
Johannesbäck	11	8	10	7	82	70
Ångkvarnen	11	7	3	8	87	62
Vårdsätra	12	7	4	6	92	65
Höganäs	12	9	11	6	82	75
Östra Fålhagen	12	11	6	4	85	78
Studentstaden	12	7	13	6	75	86

* Se huvudrapport avseende undersökningen för en mer detaljerad beskrivning.

Indikatormatris för samtliga bostadsområden och indikatorer fortsättning

Värdet som färgsättningen baseras på är en ovägd beräkning* av hur stor andel av frågorna inom respektive frågeområde som de svarande har besvarat med ett instämmande.

Färgsättningen sker kolumnsvis från max till min inom respektive indikator.

	Indikator					
NYKO4	Oro	Begränsad rörlighet	Lokala problem	Brottsutsatthet	Social sammanhållning	Förtroende
Petterslundsgatan	12	12	7	9	86	64
Hovstallängen	12	8	7	8	79	75
Norra Löten	12	11	13	6	79	72
Västra Stenhagen	12	11	14	3	84	69
Slavsta	12	7	7	4	85	72
Nyby gård	12	17	14	5	80	71
Eriksberg	12	13	14	8	76	71
Bernadotte Slädvägen	12	14	13	6	85	72
Almtuna	12	14	10	7	85	73
Skomakarparken	13	15	11	6	80	73
Västra Kapellgärdet	14	13	8	8	84	71
Södra Löten	14	17	14	4	80	60
Rosendal	14	6	13	9	77	75
Svandammen	14	6	18	6	83	72
Bäcklösa	15	10	25	10	69	69
Södra Sävja	15	16	21	9	79	70
Flogsta	15	9	15	7	73	79
Nyby centrum	15	12	11	9	81	70
Södra Kvarnängen	15	20	26	11	62	54
Södra Kapellgärdet	16	22	16	13	71	72
Östra Stenhagen	16	15	21	8	78	67
Samariterhemmet	17	16	18	10	85	81
Österplan	17	18	20	11	80	58
Norra Gottsunda	17	19	37	11	58	65
Bussdepån Senapsfabriken	18	8	13	6	80	71
Östra Kapellgärdet	18	16	27	6	69	73
Centrala Gottsunda	19	26	31	9	66	61
Östra station	20	10	17	9	84	74
Vädergatorna	20	20	18	10	76	60
Östra Sala backe	20	15	18	10	69	72
Norra Kvarngärdet	20	14	25	10	63	67
Byggmästarparken	20	24	15	9	79	70
Östra Gottsunda	21	17	21	5	75	65
Sydvästra Valsätra	24	25	41	13	59	69
Källparken	24	25	22	7	73	71
Norra Kvarnängen	24	23	24	11	67	58
Gränby författargatorna	25	19	36	12	60	58
Gränby allé	43	41	52	17	60	62
Totalsumma	12	11	12	6	81	73

* Se huvudrapport avseende undersökningen för en mer detaljerad beskrivning.

Jämförelse med trygghets-undersökning 2017

Tabellen visar för vilka delområden och fråge-områden flertalet av frågorna indikerar en konsekvent och statistiskt signifikant positiv utveckling (grön färg) alternativt negativ utveckling (orange färg) i trygghetsundersök-ningen 2020 jämfört med 2017.

Det förekommer fler statistiskt signifikanta skillnader mellan åren för enskilda delområden och frågor, men det stora antalet signifikanstester som genomförs innebär att enstaka skillnader som uppträder lika gärna kan vara ett resultat av slumpen.

* Se bilaga TLP_02_NYKO4_diff till huvudrapport för detaljerad information om svarsandelar och osäkerhetsmått för respektive delområde och fråga.

Områden som uppvisar signifikant positiv resp. negativ utveckling per indikatorområde

Område, nyko4	Upplevd oro	Begränsad rörlighet	Utsatthet för brott	Lokala problem
1111-Dragarbrunn	Positiv	Positiv		
1332-Södra Årsta	Positiv			
1713-Mellersta Stenhagen	Positiv			
1573-Östra Gottsunda			Positiv	
1154-Vasaparken	Negativ	Negativ		
1325-Byggmästarparken		Negativ		
1861-Nyby centrum		Negativ	Negativ	
1826-Vädergatorna				Negativ

statisticon
STATISTICS & RESEARCH

Statisticon AB
Vi ser livet bakom siffrorna
+46 (0)10 130 80 00, info@statisticon.se, www.statisticon.se
Östra Ågatan 31, SE-753 22 Uppsala Klara Södra Kyrkogata 1, SE-111 52 Stockholm Sweden