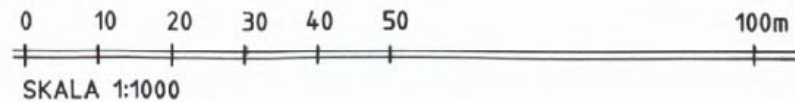
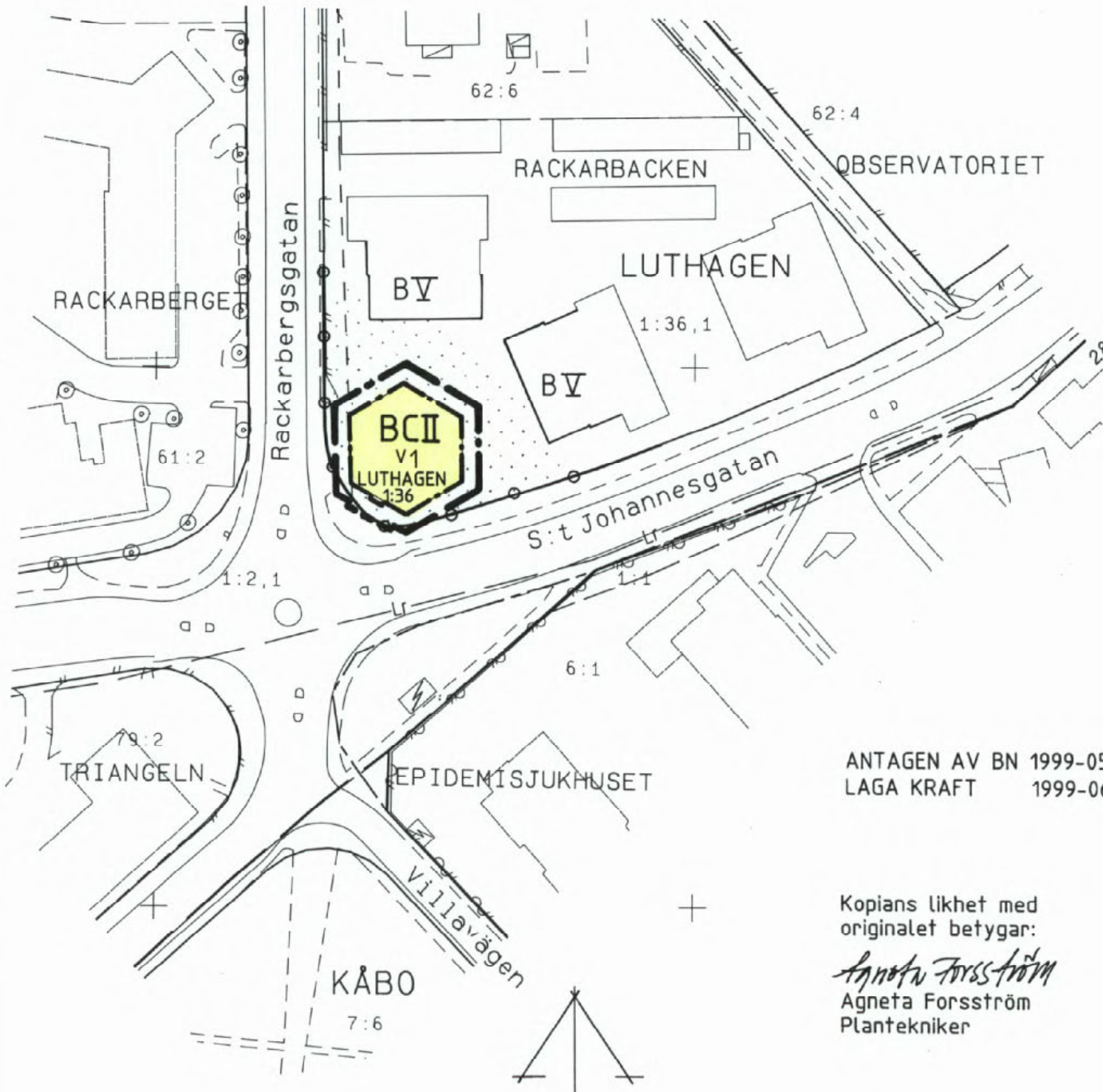


Koordinatsystem : Uppsala lokala
system i plan
Underlag : Primärkarta
Upprättad i mars 1999



ANTAGEN AV BN 1999-05-20
LAGA KRAFT 1999-06-16

Kopians likhet med
originalet betyder:

Agneta Forsström
Agneta Forsström
Plantekniker

PLANBESTÄMMELSER



Följande gäller inom områden med nedanstående beteckningar.
Där beteckning saknas gäller bestämmelsen inom hela planområdet.
Endast angiven användning och utformning är tillåten.

GRÄNSBETECKNINGAR

-  Linje belägen 3m utanför planområdet
-  Användningsgräns

ANVÄNDNING AV MARK

Kvartersmark

-  Bostäder, forskarhotell etc.
-  Centrum; butiker, service, kontor etc.

UTFORMNING

-  II Högsta antal våningar
-  V1 Vind får inte inredas

ADMINISTRATIVA BESTÄMMELSER

Genomförandetiden är 10 år från den dag planen vunnit laga kraft

UPPLYSNINGAR

Planhandlingen består av:

- plankarta med bestämmelser
- plan-och-genomförandebeskrivning

ANTAGANDEHANDLING

består av:

- planhandling
- fastighetsförteckning
- samrådslista
- utlåtande

Planen är upprättad enligt reglerna för ENKELT PLANFÖRFARANDE

DETALJPLAN FÖR DEL AV KV RACKARBACKEN

Dp 37 S

UPPSALA KOMMUN
UPPRÄTTAD I APRIL 1999

Björn Ringström
BJÖRN RINGSTRÖM
PLANCHEF

Agneta Forsström
AGNETA FORSSTRÖM
PLANTEKNIKER

0380-P99/26