

Koordinatsystem:
Uppsala Lokala system i plan (UK72) / RH2000 i höjd

Underlag: Primärkartan

Upprättad av stadsbyggnadskontoret i aug. 2009

Inger Högberg
Karttekniker

PLANBESTÄMMELSER

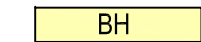
Följande gäller inom områden med nedanstående beteckningar. Endast angiven användning och utformning är tillåten. Där beteckning saknas gäller bestämmelsen inom hela planområdet.

GRÄNSBETECKNINGAR

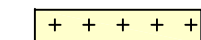
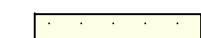
-  Detaljplanegräns
-  Egenskapsgräns
-  Utgående gräns

ANVÄNDNING AV MARK

Kvartersmark

-  **BH** Bostäder och handel. Handel endast i bottenvåningen

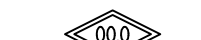



BEGRENSNINGAR AV MARKENS BEBYGGANDE

-  + + + + + Marken får bebyggas med uthus och garage/carport
-  Marken får inte bebyggas

MARKENS ANNORDNANDE

-  Körbar utfart får inte anordnas

UTFORMNING

-  00.0 Högsta totalhöjd i meter
-  Högsta antal våningar
-  V₁ Byggrättsgränsen får överträdas med balkonger mot gårdssidan
-  V₂ Lägenheterna skall vara genomgående

ADMINISTRATIVA BESTÄMMELSER

Genomförandetid

Genomförandetiden är 5 år efter det datum detaljplanen vunnit laga kraft.

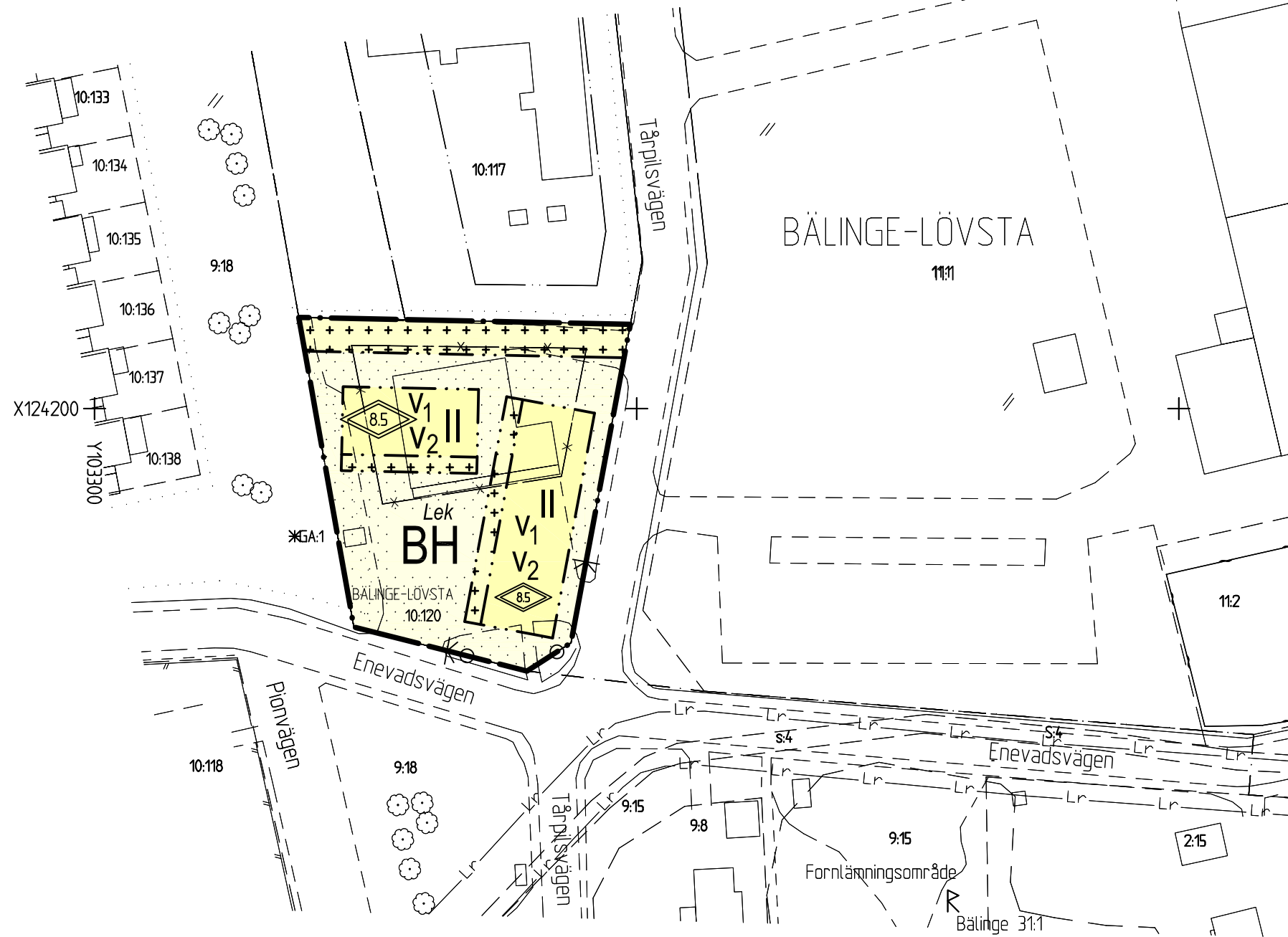
MEDVERKANDE I PROJEKTET

Sökandes konsult Torgets Arkitekter AB har bidraget med underlagsmaterial

ILLUSTRATIONER

Lek

Illustrationstext



0 10 20 30 40 50 100 m

SKALA 1:1000 (A3)

Revidering efter samråd:
Utfartsförbudet på plankartan har förlängts.
Gränsen för byggrätten har justerats.
Byggrätten har kompletterats
med område för uthus.
Planbestämmelserna har kompletterats
med krav på genomgående lägenheter.



Laga kraft

Detaljplan för
Bälunge-Lövsta 10:120
Lövstalöt

Upprättad i september 2009, rev. i febr. 2010

Enkelt planförfarande

Ulla-Britt Wikström
Planchef

Owe Gustafsson
Planingenjör

Beslutsdatum Instans
Antagande 2010-02-04 BN
Laga kraft 2010-10-08

Till planen hör:
Plankarta
Plan- och Genomförande-
beskrivning

diarienum: 2009/20034-1